



# **PROGRAM ROZVOJE OBCE KOTVRDOVICE 2024-2028**





**PROGRAM ROZVOJE OBCE  
KOTVRDOVICE 2024-2028**



# **PROGRAM ROZVOJE OBCE KOTVRDOVICE 2024-2028**

**Zadavatel:** **Obec Kotvrdovice**  
Kotvrdovice 198, 679 07 Kotvrdovice  
IČ: 00637327



**Zpracovatel:** **Dotace pro Vás s.r.o.**  
Svitavská 135, 679 21 Černá Hora  
IČ: 08094462



**Zhotovitelé:**

Ing. Dagmar Burgerová .....

Ing. Lucie Prokopová .....

a kolektiv autorů



## **Obsah**

<b>ÚVOD .....</b>	<b>8</b>
<b>A. Analytická část .....</b>	<b>10</b>
A.1 Charakteristika obce.....	10
1. Území .....	10
2. Obyvatelstvo .....	16
3. Hospodářství .....	19
4. Infrastruktura .....	22
5. Občanská vybavenost.....	25
6. Životní prostředí.....	32
7. Správa obce .....	33
A.2 Východiska pro návrhovou část.....	38
1. Vyhodnocení dotazníku .....	38
2. SWOT analýza.....	39
<b>B. Návrhová část .....</b>	<b>40</b>
B.1. Strategická vize obce .....	41
B.2 Opatření .....	42
B.3 Aktivity .....	44
B.4 Podpora realizace programu.....	51

### **Příloha č. 1 Vyhodnocení dotazníků**

### **Příloha č. 2 Vzor dotazníku**



## **Seznam obrázků**

Obrázek 1: Orientační mapa Jihomoravského kraje .....	10
Obrázek 2: Orientační mapa obce .....	11
Obrázek 3: Druhy pozemků.....	12
Obrázek 4: Kaple Božského Srdce Páně .....	14
Obrázek 5: Památník za padlé občany I. a II. světové války .....	14
Obrázek 6: Znak obce .....	15
Obrázek 7: Vlajka obce.....	15
Obrázek 8: Vývoj počtu obyvatel v letech 2008-2022.....	16
Obrázek 9: Počet obyvatel v obcích ORP Blansko .....	17
Obrázek 10: Věková struktura obyvatelstva .....	18
Obrázek 11: Složení obyvatelstva obce v roce 2022.....	18
Obrázek 12: Vývoj nezaměstnanosti v letech 2018 - 2023.....	19
Obrázek 13: Mapa podnikatelských aktivit v obci Kotvrdovice.....	21
Obrázek 14: Mapa silniční sítě.....	22
Obrázek 15: Turistická mapa .....	23
Obrázek 16: Obecní úřad s hasičskou zbrojnicí a památníkem .....	26
Obrázek 17: Budova Základní a mateřské školy .....	27
Obrázek 18: Hody 2022 .....	29
Obrázek 19: Dětské hřiště.....	30
Obrázek 20: Hřiště s umělým povrchem .....	30
Obrázek 21: Letiště TŘI SUDY.....	31
Obrázek 22: Rybník v katastru obce Kotvrdovice .....	32
Obrázek 23: Geovědní mapa obce a okolí .....	33
Obrázek 24: Vývoj rozpočtu v letech 2018-2022.....	36
Obrázek 25: Příjmy v letech 2021 a 2022.....	36
Obrázek 26: Výdaje v letech 2021 .....	37
Obrázek 27: Výdaje v letech 2022 .....	37
Obrázek 28: Rozvoj obce .....	40



## **Seznam tabulek**

Tabulka 1: Uchazeči o zaměstnání v roce 2021 .....	20
Tabulka 2: Podnikatelské subjekty podle oboru činnosti k 31.12.2021 .....	20
Tabulka 3: Realizované projekty od roku 2019 .....	35
Tabulka 4: SWOT analýza obce Kotvrdovice .....	39



## **Seznam zkratek**

ČOV	čistírna odpadních vod
ČSÚ	Český statistický úřad
EU	Evropská unie
FO	Fyzická osoba
JMK	Jihomoravský kraj
MPSV	Ministerstvo práce a sociálních věcí
MŠ	Mateřská škola
ORP	Obec s rozšířenou působností
PO	Právnícká osoba
SDH	Sbor dobrovolných hasičů
Svazek VAK	Svazek vodovodů a kanalizací
TTP	Trvalé travní porosty
ÚPD	Územně plánovací dokumentace



## **ÚVOD**

Vyvážený rozvoj regionů je jednou z diskutovaných problematik na území České republiky. V současnosti se setkáváme s trendem meziregionálních disparit. Tématika regionální politiky se v naší zemi začala intenzivněji řešit až na počátku 90. let minulého století, přičemž hlavním cílem je snižování meziregionálních disparit. Zpravidla regiony s dobrou dopravní polohou, existencí zdrojů nebo potenciálem pro podnikání a rozvoj vzdělanosti se významně vyvíjejí, zatímco venkovské a hospodářsky slabé oblasti se potýkají s rizikem odlivu obyvatel a nedostatkem financí potřebných pro překonání rozdílů. Je zapotřebí využít existujících silných stránek méně rozvinutých oblastí a eliminovat faktory překážející rozvoji, správně využívat příležitosti (vhodné dotační příležitosti) a identifikovat případná rizika.

Venkov je zejména v poslední době velmi atraktivním místem pro život. Lidé z měst mají zájem o venkovské lokality v blízkosti velkých měst, aby mohli využívat výhody spojené s životním prostředím na venkově, nízkým dopravním provozem či nezatížením průmyslovou činností. Ovšem s novou výstavbou v menších obcích se zvedají nároky občanů jednak na občanskou vybavenost (dětská hřiště, místa kulturního setkávání, sportoviště atp.), ale také potřeba zvýšení kapacity technické infrastruktury v daných obcích.

Na druhou stranu je právě úroveň občanské vybavenosti jednou z priorit budoucích obyvatel a obcí. Ty obce, které mají lepší dostupnost služeb a technického zázemí, se tak setkávají s vyšším zájmem nových občanů, čímž opět dochází k prohlubování již zmíněných disparit. Menší obce se také potýkají s nedostatkem pracovních příležitostí, při kterém hrozí stěhování občanů do větších měst a center.

Strategický dokument Program rozvoje obce Kotvrdovice 2024-2028 byl vytvořen jako základní nástroj pro řízený rozvoj obce v následujících letech. Dokument vychází z demografické a socio-ekonomické situace v obci. Jedná se o podkladový materiál pro přípravu projektů a rozvojových aktivit v obci. Zároveň podává veřejnosti srozumitelný přehled o obci jako takové a o významných plánovaných investičních aktivitách obce.

Plánování na úrovni obcí bývá často podceňováno. Ve většině případů je tato aktivita z pohledu řídicích orgánů uskutečňována pouze na teoretické úrovni. Pro vedení obce je důležité nastavit si a využívat koncepční rozvojové nástroje, které povedou ke zkvalitňování života občanů a ke zmírňování disparit. Strategický dokument, který je zakotvený v zákoně č. 128/2000 Sb., o obcích, se tak stává nástrojem efektivního řízení obce a zároveň sloužící jako podklad pro účinné čerpání finančních prostředků z dotačních titulů.

Analytická část dokumentu je výsledkem kompilace statistických dat o obci. Závěr analytické části, zejména SWOT analýza a dotazníkové šetření, tvoří východiska pro návrhovou část. Zaznamenaný ucelený přehled jednotlivých aktivit se stane cenným podkladem pro řízený rozvoj obce.

Strategický dokument byl vytvářen dle Metodické příručky pro zpracování programů rozvoje venkova a ztotožňuje se se základními principy rozvoje venkova dle Agendy 21. V dokumentu jsou zaznamenána data





za dostatečně reprezentativní časová období, která jsou čerpána z veřejně dostupných databází a úřadů (např. ČSÚ, MPSV, ORP, aj.), dále bylo čerpáno z územního plánu obce a dalších výchozích dokumentů, které na ÚPD obce navazují.



## A. Analytická část

### A.1 Charakteristika obce

#### 1. Území

##### Poloha obce a širší vztahy

Obec Kotvrdovice se nachází v Jihomoravském kraji severovýchodně od metropole Brna, nedaleko propasti Macocha v Moravském krasu. Obec leží v okrese Blansko a její katastr má rozlohu 5,59 km<sup>2</sup>. Obcí prochází silnice II. třídy z Blanska na Vyškov a Prostějov. Z hlediska působnosti orgánů státní správy náleží Kotvrdovice do regionu obce s rozšířenou působností města Blansko.

Správní členění Jihomoravského kraje  
hranice okresů  
k 1.1.2016

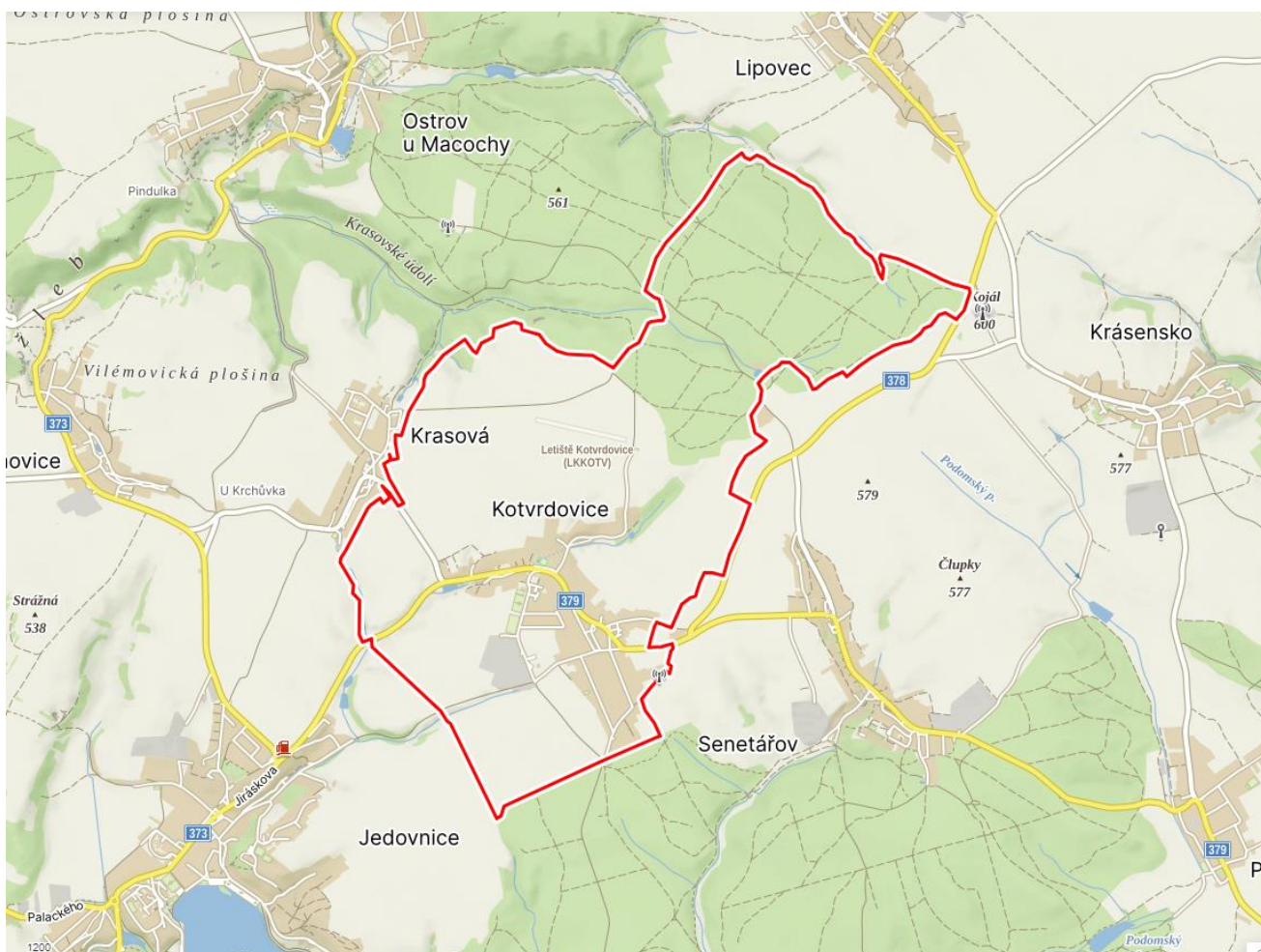


Obrázek 1: Orientační mapa Jihomoravského kraje<sup>1</sup>

<sup>1</sup> Zdroj: [http://mapy.kr-jihomoravsky.cz/\(S\(t3kfpod4eazeveoxqnumplf4\)\)/Default.aspx?menu=2&mode=TextMeta&side=mapy&text=mapy\\_uzemni\\_cleneni](http://mapy.kr-jihomoravsky.cz/(S(t3kfpod4eazeveoxqnumplf4))/Default.aspx?menu=2&mode=TextMeta&side=mapy&text=mapy_uzemni_cleneni), vlastní zpracování



Obec Kotvrdovice se rozkládá na okraji okresu města Blansko, v blízkosti okresů Vyškov a Prostějov. Geomorfologicky je obec součástí Dražanské vrchoviny, na okraji Moravského krasu. Nejvyšší bod v katastru obce (u vysílače Kojál) dosahuje 600 m nadmořské výšky, nejnižší (dolní rybník) je v nadmořské výšce 500 m. Katastr obce má rozlohu asi 600 ha.



**Obrázek 2: Orientační mapa obce<sup>2</sup>**

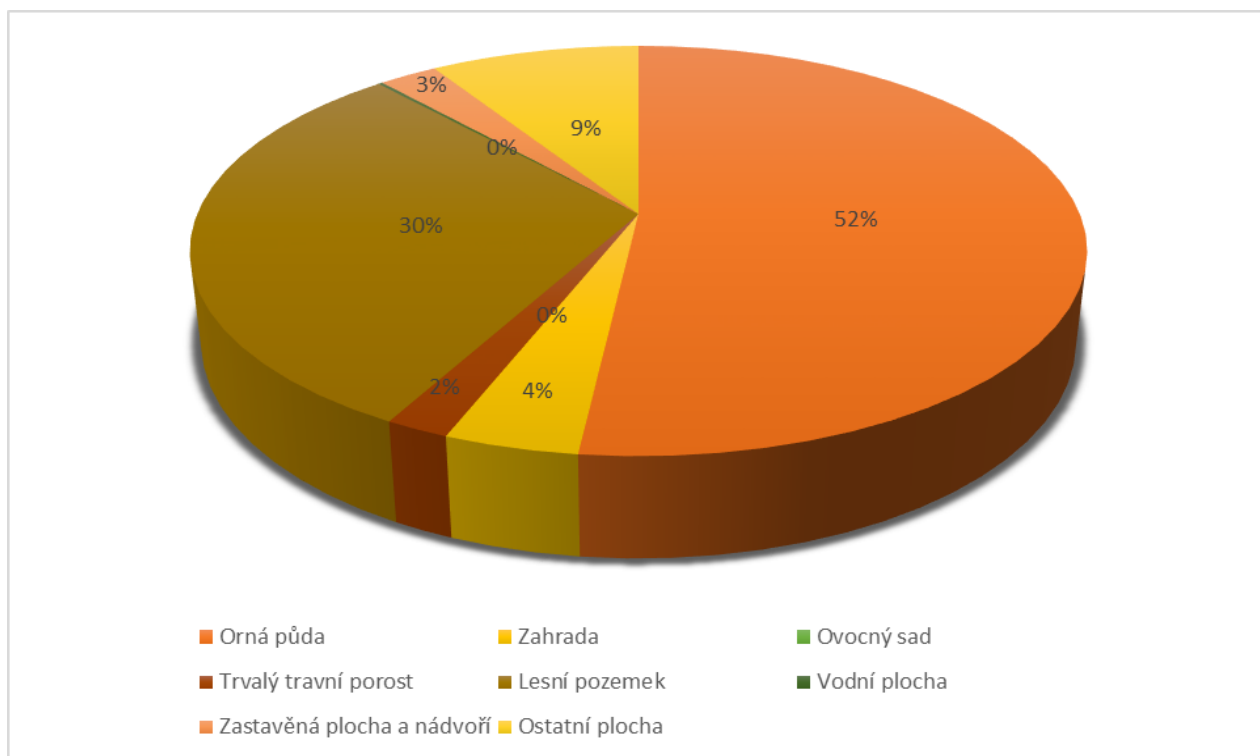
---

<sup>2</sup> Zdroj: risy.cz



Kotvrdovice se nachází v nadmořské výšce 535 m n. m. a rozkládají se na rozloze 558,54 ha:

- Orná půda 289 ha
- Zahrada 23 ha
- Ovocný sad 0,54 ha
- Trvalý travní porost 11 ha
- Lesní pozemek 170 ha
- Vodní plocha 1 ha
- Zastavěná plocha a nádvoří 14 ha
- Ostatní plocha 50 ha



**Obrázek 3: Druhy pozemků<sup>3</sup>**

Koeficient ekologické stability vyjadřuje poměr mezi přírodně stabilními plochami (jako jsou lesy, TTP atd.) a plochami zastavěnými či intenzivně zemědělsky obdělávanými (tzv. nestabilními). Vyšší hodnota koeficientu obecně značí příznivější stav, hodnota vyšší než 1 znamená vyváženou (stabilní) krajinu. V obci Kotvrdovice dosahuje koeficient hodnoty 0,5819.

<sup>3</sup> Zdroj: data ČSÚ, vlastní zpracování



### **Historické souvislosti a vývoj obce<sup>4</sup>**

První písemná zmínka o obci pochází z roku 1349, kdy je v moravských zemských deskách uskutečněn zápis o prodeji holštejnského panství, které od Čeňka z Lipé kupuje Vok I. z Holštejna. Kotvrdovice se na listině uvádějí jako Gotfridschlag. V majetku pánů z Holštejna byla ves až do roku 1437, kdy panství koupil Hynek z Valdštejna a Židlochovic. V roce 1459 se Vokovi V. z Holštejna podařilo získat Kotvrdovice nakrátko zpět, ale již roku 1464 ho spolu se Senetářovem, pustou západní polovinou Podomí a pustými vesnicemi Dvorce a Budkovany vlastnil Smil z Loděnice, který vystavěl v obci tvrz. V roce 1480 byl majitelem Kotvrdovic Jiřík ze Zhoře, o deset let později Jan Heralt z Kunštátu, ale již roku 1492 vlastnil kotvrdovické panství Václav Gedeon z Olešničky. V rukách tohoto rodu byly Kotvrdovice až do roku 1574, kdy vesnici získal Bernard Drnovský z Drnovic na Rájci. Poté sdílely Kotvrdovice osudy rájeckého panství, které vlastnili Rogendorfové a po nich Salmové.

Na počátku 17. stolní zde bylo 25 domů, z nich bylo po třicetileté válce 6 pustých. V roce 1793 zde bylo už 57 domů s 292 obyvateli. V roce 1846 šlo o 112 domů a 674 obyvatel. Škola byla postavena roku 1874.

Za druhé světové války se staly Kotvrdovice součástí tzv. „Vyškovské střelnice“ a byly násilně vystěhovány. Po ukončení německé okupace se občané mohli vrátit zpět do svých domovů.

---

<sup>4</sup> Zdroj: Program rozvoje obce Kotvrdovice



Obrázek 4: Kaple Božského Srdce Páně<sup>5</sup>



Obrázek 5: Památník za padlé občany I. a II. světové války<sup>6</sup>


---

<sup>5</sup> Zdroj: [Kotvrdovice.cz](http://Kotvrdovice.cz)

<sup>6</sup> Zdroj: [kotvrdovice.cz](http://kotvrdovice.cz)



Obec Kotvrdovice má svůj znak i vlajku, které užívá od 5. října 2004. Základní koncepce znaku vychází z erbu rájecké větve Rogendorfů, stříbrný štít s černou patou vychází z tinktur erbu Gedeonů Kotvrdovských z Olešničky, figura listnatého stromu vychází z nejstarší známé obecní pečeti z roku 1680, dělení cimbuřím je symbolem kotvrdovické tvrze doložené v pramenech 16. století. Srdce je obecným symbolem lásky, totéž doplněné o trnovou korunu (symbol utrpení) a zlatý lem s paprsky (svatozář) je křesťanským symbolem Nejsvětějšího Srdce Páně, jemuž je zasvěcena místní kaple.



**Obrázek 6: Znak obce<sup>7</sup>**



**Obrázek 7: Vlajka obce<sup>8</sup>**

---

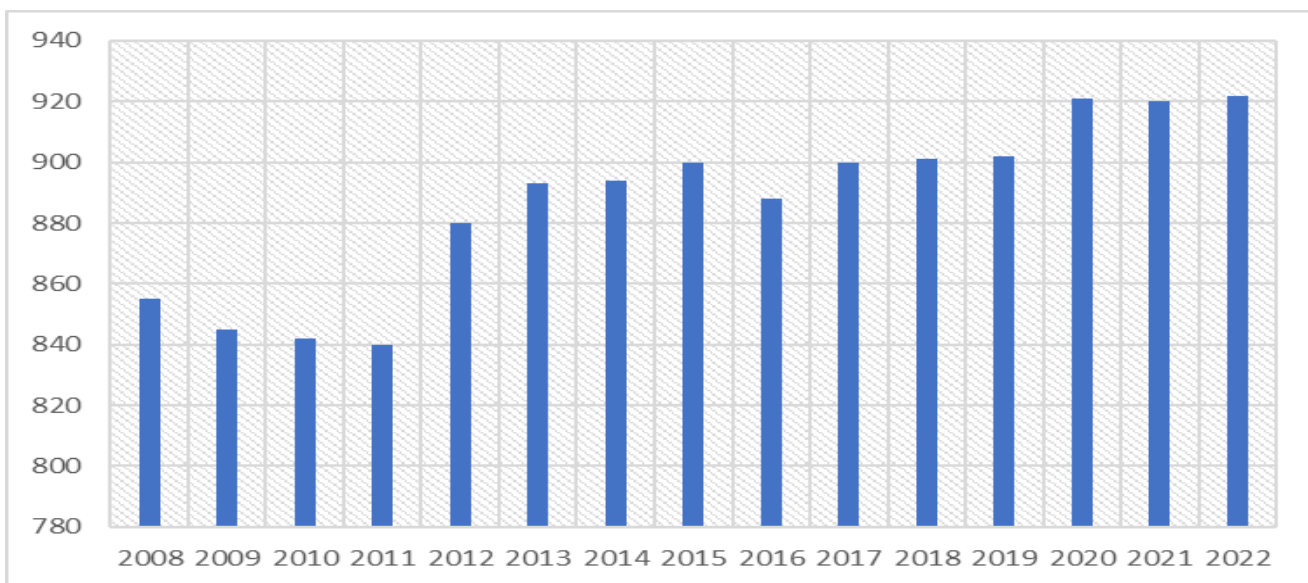
<sup>7</sup> Zdroj: <https://www.obce.cz>

<sup>8</sup> Zdroj: <https://www.obce.cz>



## 2. Obyvatelstvo

K 1. 1. 2022 žilo v obci Kotvrdovice 922 obyvatel. Na níže uvedeném obrázku je vidět graf počtu obyvatel od roku 2008 (údaje jsou vždy k 1.1. daného roku). Graf ukazuje, že vývoj počtu obyvatel postupně roste. Mladí občané mají zájem o bydlení ve své rodné obci a dochází i k přistěhování občanů z měst. To je dáno polohou obce, dostupností okresního města, i měst jako je Brno, Prostějov a Vyškov.



**Obrázek 8: Vývoj počtu obyvatel v letech 2008-2022<sup>9</sup>**

Z pohledu velikostní struktury obcí v ORP Blansko se řadí Kotvrdovice mezi malé obce na území, jak je vidět na obr. 9. Protože je obec malá, musejí obyvatelé Kotvrdovic dojíždět do zdravotnických zařízení a na úřady do okolních měst a obcí. Je zapotřebí dbát na zachování, popř. zvýšení kvality života, životního prostředí a vzhledu venkovského prostoru, v opačném případě by mohlo také docházet ke stěhování obyvatel za lepšími životními podmínkami do měst či okolních obcí.

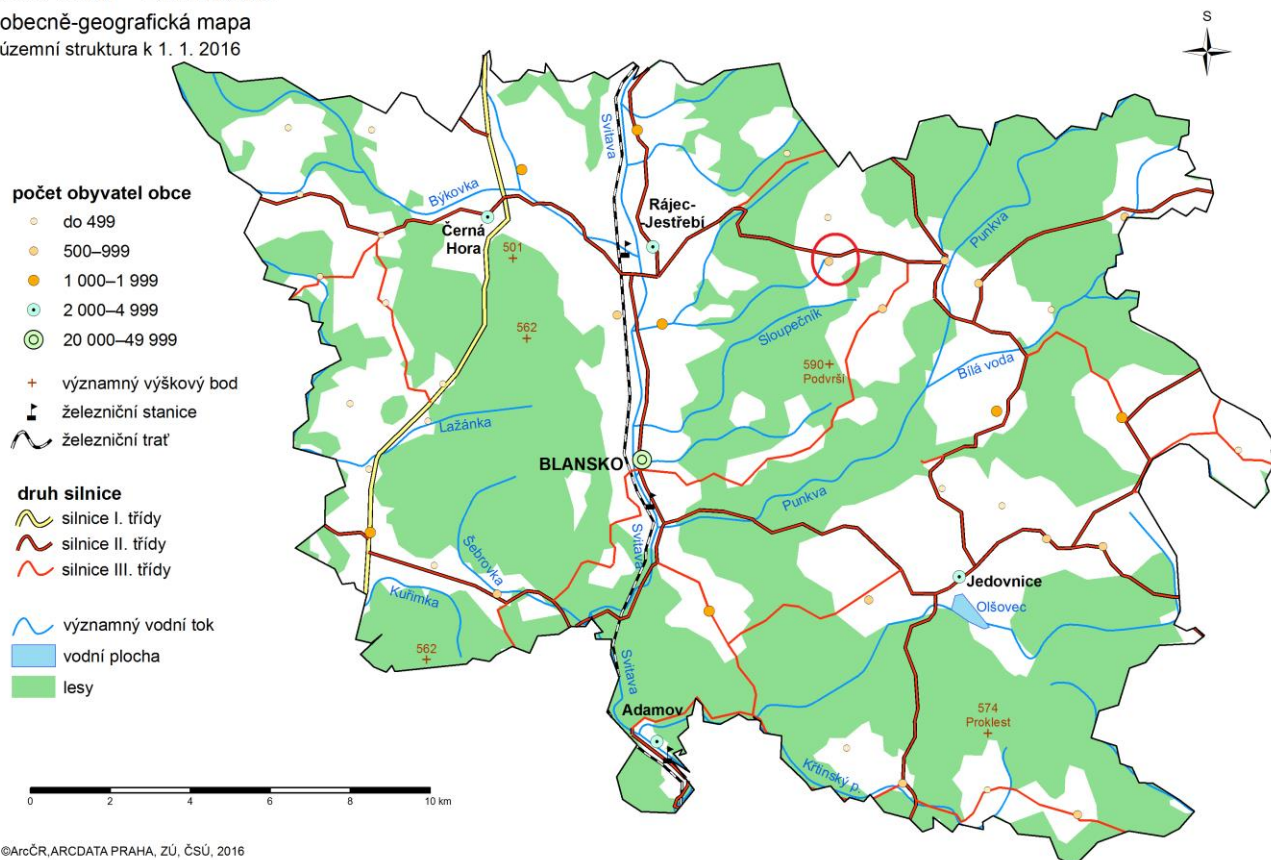
<sup>9</sup> Zdroj: data ČSÚ, vlastní zpracování





## SO ORP Blansko

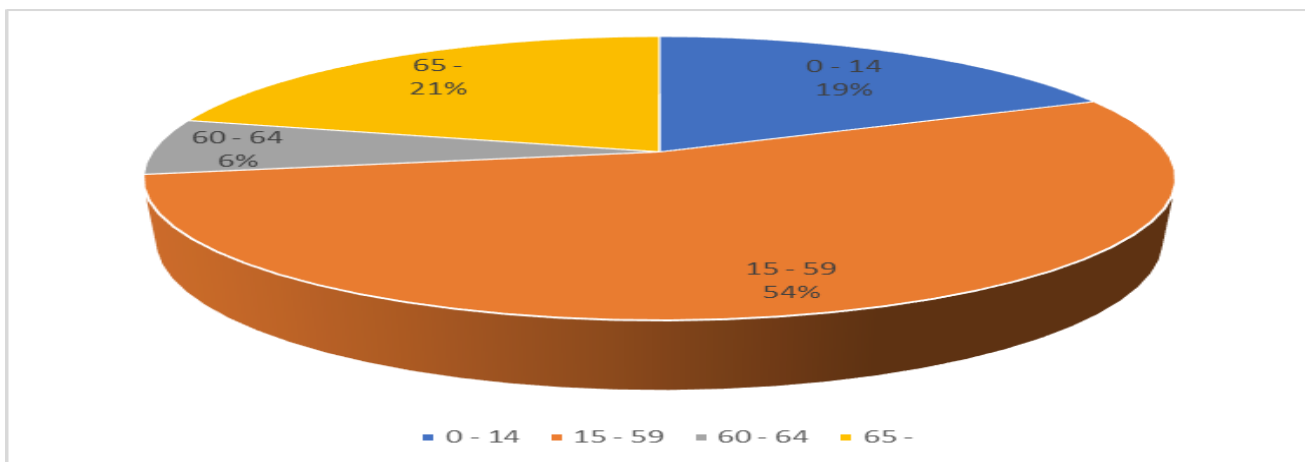
obecně-geografická mapa  
územní struktura k 1. 1. 2016



**Obrázek 9: Počet obyvatel v obcích ORP Blansko<sup>10</sup>**

Na níže umístěném grafu je znázorněna věková struktura obyvatel k 1.1.2022. Nejpočetnější věkovou skupinou byla kategorie 15–59 let. V této skupině žilo v obci 497 obyvatel. Celkově v Kotvrdovicích počet žen převyšoval počet mužů, a to o 14. Nejméně občanů bylo zastoupeno v kategorii 60–64 let. Průměrný věk v obci je 42,4 let.

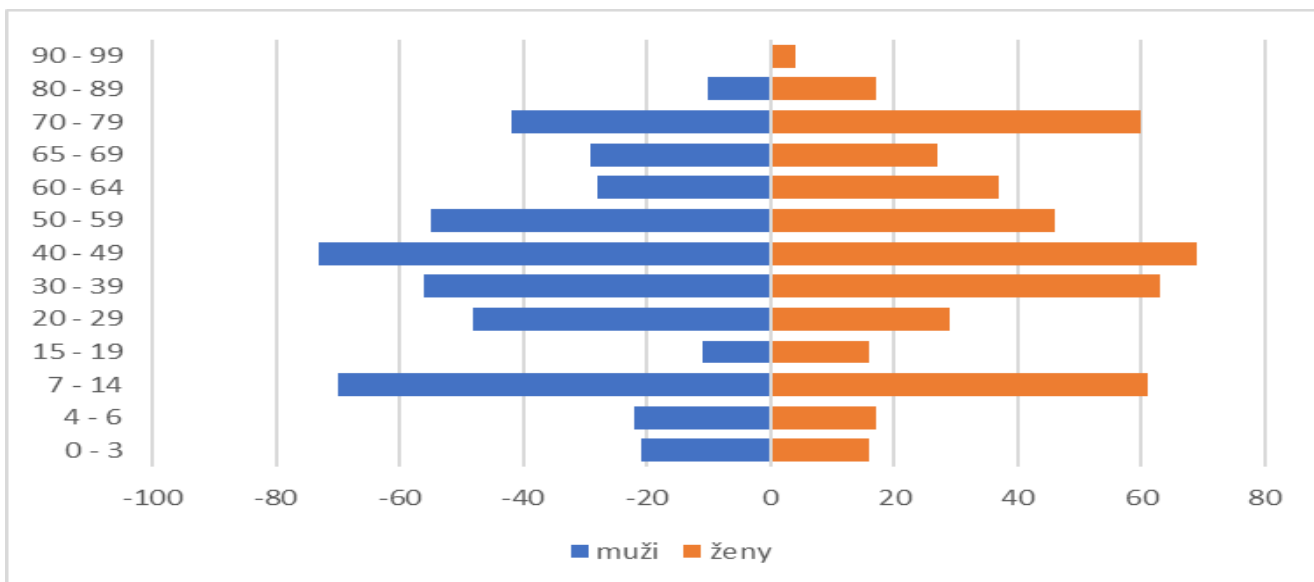
<sup>10</sup> Zdroj: data ČSÚ, vlastní zpracování



Obrázek 10: Věková struktura obyvatelstva<sup>11</sup>

Všeobecně demografický vývoj v České republice není vůbec příznivý, obdobně jako je tomu v jiných vyspělých zemích. V důsledku zvyšování střední délky života narůstá podíl obyvatel v důchodovém věku. V posledních letech byl přirozený přírůstek s proměnlivou kladnou a zápornou hodnotou. Kladným přírůstkem se rozumí, že počet narozených je vyšší než počet lidí, kteří zemřeli. Celkový počet obyvatel nejvíce ovlivňuje migrace. K 31.12.2021 se v obci narodilo 14 obyvatel, zemřelo 12 obyvatel. Došlo k přistěhování 13 obyvatel a vystěhování 17 obyvatel. Celkově se tak jedná o úbytek 2 obyvatel.

Na obrázku 11 je znázorněno složení obyvatelstva obce, a to podíl počtu mužů a žen v obci k 31.12.2022



Obrázek 11: Složení obyvatelstva obce v roce 2022<sup>12</sup>

<sup>11</sup> Zdroj: data ČSÚ, vlastní zpracování

<sup>12</sup> Zdroj: data ČSÚ, vlastní zpracování

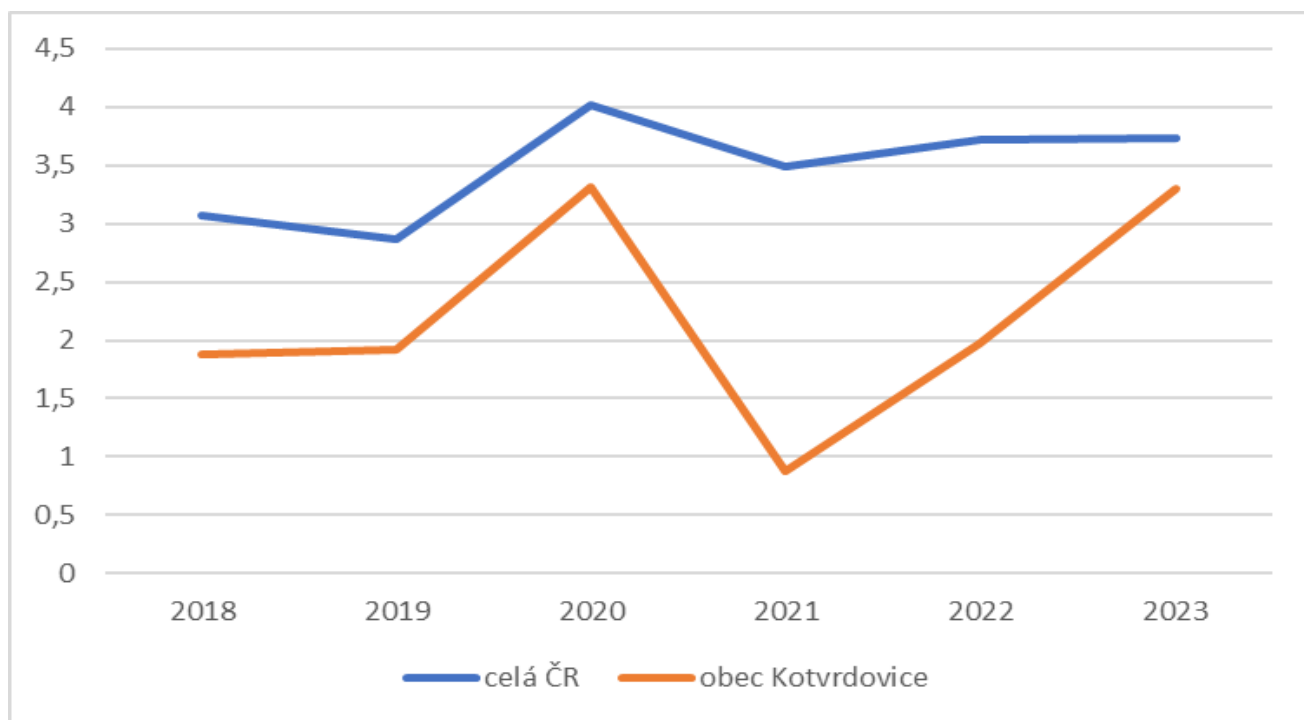


### **3. Hospodářství**

Ekonomicky aktivních osob v obci Kotvrdovice k 31. 12. 2021 žilo 450, tzn. 49 % z celkového počtu. V obci Kotvrdovice se v posledních letech počet ekonomicky aktivních obyvatel postupně zvyšoval, v porovnání s rokem 2011, kdy ekonomicky aktivních obyvatel bylo o 11 méně, tedy 439.

V prosinci roku 2021 byl počet uchazečů o zaměstnání 8, tzn. podíl nezaměstnaných obyvatel činil 1 %.

Nezaměstnanost se od 1. 3. 2014 vyjadřuje podílem nezaměstnaných osob, tzn. podílem dosažitelných uchazečů o zaměstnání ve věku 15–64 let ze všech obyvatel ve stejném věku. Tento ukazatel nahrazuje doposud zveřejňovanou míru registrované nezaměstnanosti.



**Obrázek 12: Vývoj nezaměstnanosti v letech 2018 - 2023<sup>13</sup>**

Na obr. 12 je vidět, že nezaměstnanost v Kotvrdovicích je srovnatelná s Českou republikou, kdy je zaznamenán rapidní pokles nezaměstnanosti.

Vzhledem k sezónnosti některých druhů činností stoupá nezaměstnanost zejména v zimních měsících, kdy klesají pracovní příležitosti v zemědělství, stavebnictví či službách. Níže je uvedena tabulka s počtem volných pracovních míst v obci Kotvrdovice evidovaných úřadem práce a počet uchazečů o zaměstnání.

<sup>13</sup> Zdroj: data ČSÚ, vlastní zpracování



**Tabulka 1: Uchazeči o zaměstnání v roce 2021<sup>14</sup>**

Rok	Počet obyvatel ve věku 15-64 let	Počet uchazečů o zaměstnání	Podíl nezaměstnaných obyvatel
2021	556	8	1,44 %

**Tabulka 2: Podnikatelské subjekty podle oborů činnosti k 31.12.2021<sup>15</sup>**

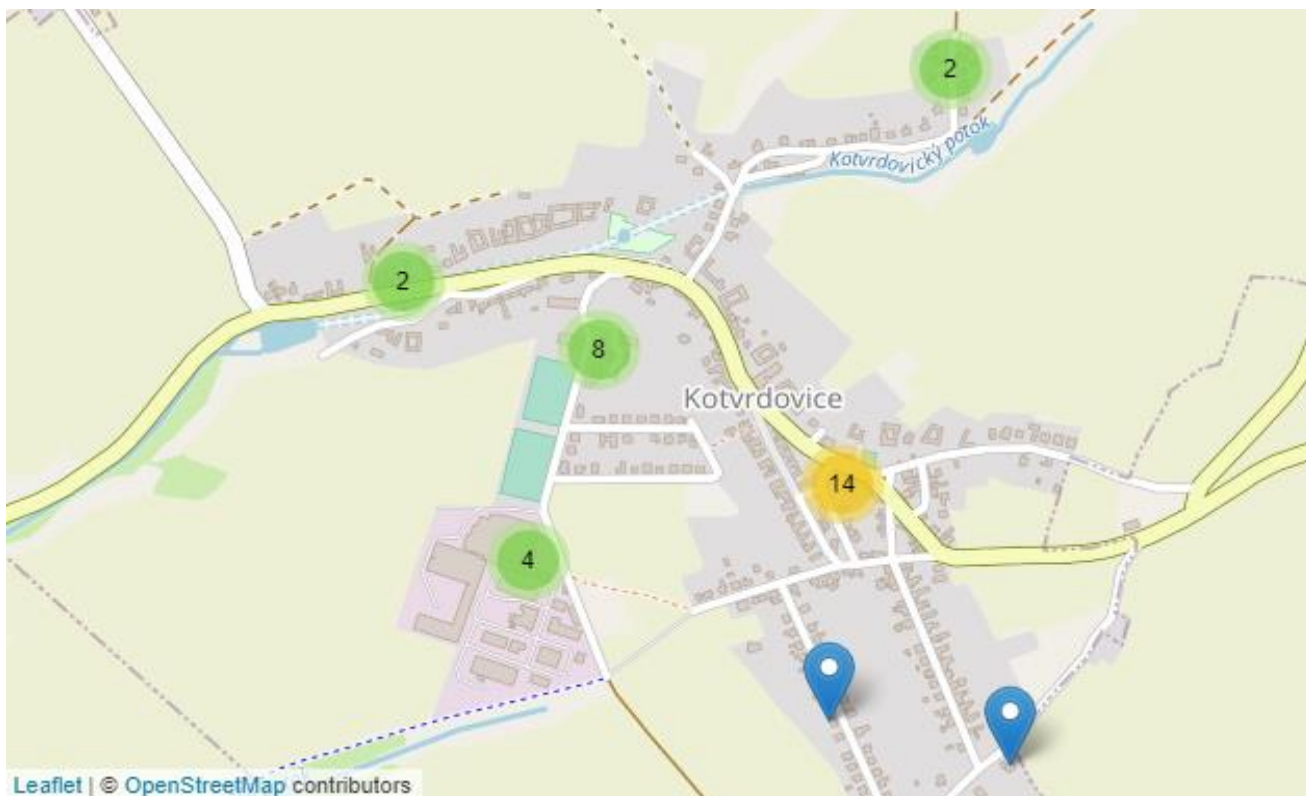
	Registrované podniky
<b>Celkem</b>	214
A Zemědělství, lesnictví, rybářství	11
B-E Průmysl celkem	36
C Zpracovatelský průmysl	33
D Výroba a rozvod elektřiny, plynu, tepla...	2
E Zásobování vodou, činnosti související s odp. vodami...	1
F Stavebnictví	28
G Velkoobchod a maloobchod, opravy a údržba motorových vozidel	34
H Doprava a skladování	7
I Ubytování, stravování a pohostinství	6
J Informační a komunikační činnosti	2
K Peněžnictví a pojišťovnictví	1
L Činnost v oblasti nemovitostí	2
M Profesionální, vědecké a technické činnosti	13
N Administrativní a podpůrné činnosti	5
O Veřejná správa a obrana, povinné sociální zabezpečení	2
P Vzdělání	2
R Kulturní, zábavní a rekreační činnosti	8
S Ostatní činnost	16
Nezařazeno	5

V obci je k 31. 12. 2021 evidováno 214 podnikatelských subjektů. Podle právní formy největší zastoupení podniků se zjištěnou aktivitou mají FO podnikající dle živnostenského zákona, a to 137. Nejvíce aktivních firem k 31. 12. 2021 se zaměřuje na průmysl, velkoobchod, maloobchod a stavebnictví.

Fungující podniky v obci jsou tvořeny převážně podnikajícími OSVČ nebo PO. Tito podnikatelé mohou pozitivně ovlivňovat míru nezaměstnanosti. Nedostatek volných pracovních míst nebo lepší finanční ohodnocení je důležitým stimulem pro dojížděku lidí za prací.

<sup>14</sup> Zdroj: data ČSÚ, vlastní zpracování

<sup>15</sup> Zdroj: data ČSÚ, vlastní zpracování



**Obrázek 13: Mapa podnikatelských aktivit v obci Kotvrdovice<sup>16</sup>**

---

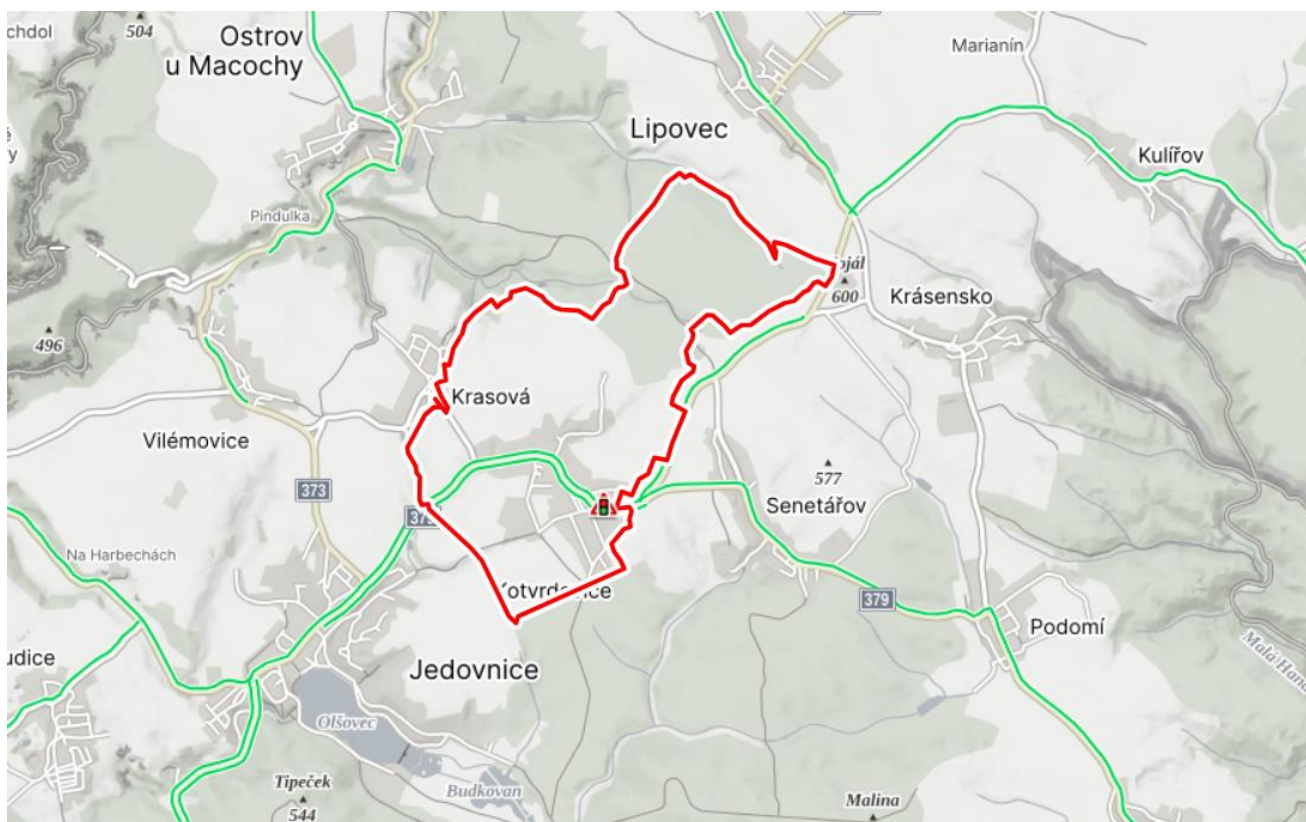
<sup>16</sup> Zdroj: <https://regiony.kurzy.cz/kotvrdovice-okres-blansko/firmy-vypis/>



## **4. Infrastruktura**

### **Doprava**

Obcí Kotvrdovice prochází silnice II. třídy z Blanska na Vyškov a Prostějov. Na tuto silnici v obci navazují ostatní místní a účelové komunikace.



**Obrázek 14: Mapa silniční sítě<sup>17</sup>**

V obci je možné parkovat na plochách veřejného prostranství, dále je možné parkovat u objektů občanské vybavenosti. Parkovací stání a garáže jsou součástí vymezených zastavěných ploch a občané tak parkují na svých pozemcích nebo na veřejných prostranstvích u svých nemovitostí.

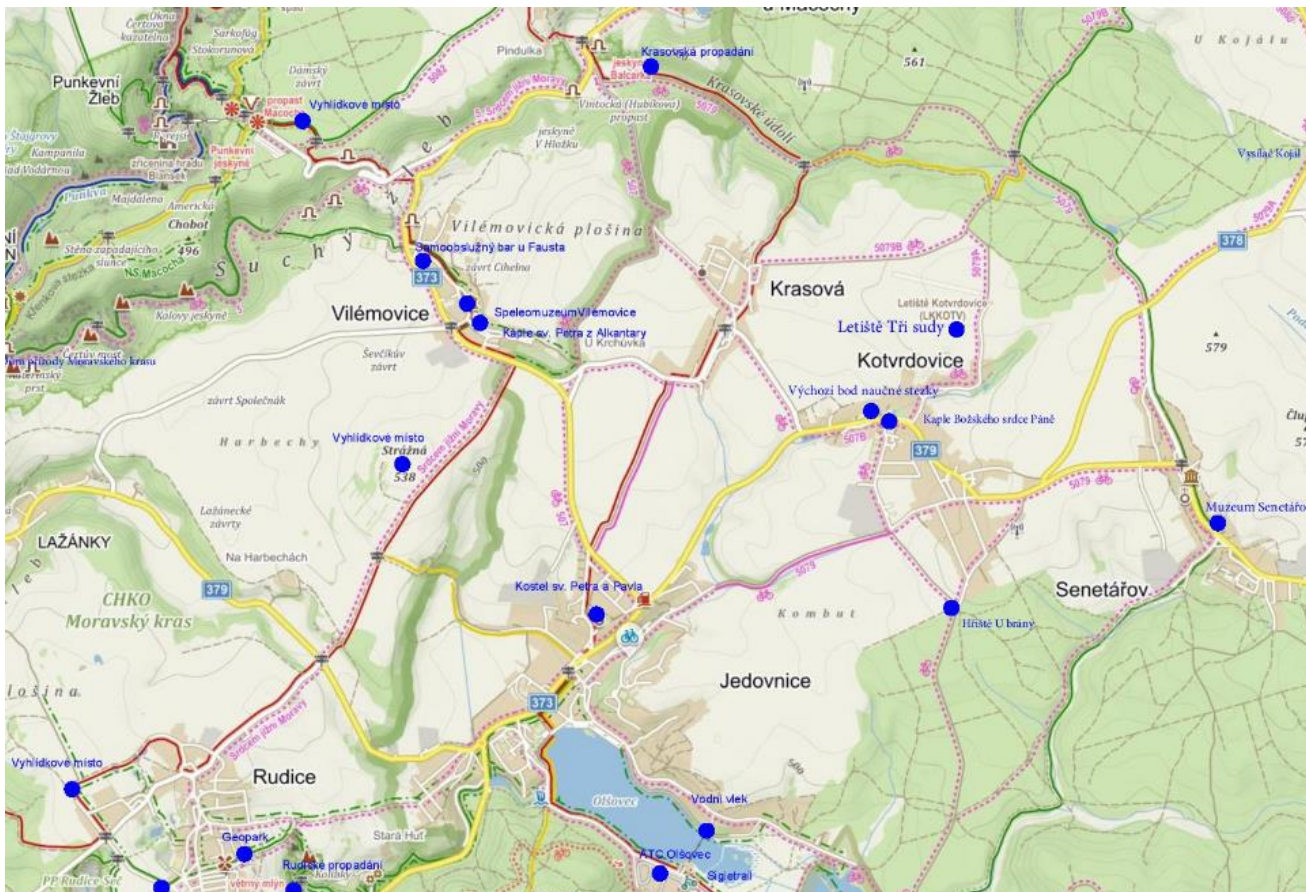
Hromadná doprava je v současné době zajišťována autobusovou dopravou, která je součástí Integrovaného dopravního systému Jihomoravského kraje. Jedná se o pravidelnou autobusovou linku v rámci zajištění dopravní obslužnosti v obci a jejím okolí. Její frekvence je nastavena dle aktuálních požadavků na dopravní obslužnost v obci.

---

<sup>17</sup> Zdroj: <http://scitani2016.rsd.cz/pages/map/default.aspx>



Železniční doprava do obce vedena není, nejbližší železniční stanice je ve městě Blansko. Obcí prochází značené cyklotrasy 5079, 5079 A a 507 B.



Obrázek 15: Turistická mapa<sup>18</sup>

## Technická infrastruktura

### Zásobování vodou

Obec Kotvrdovice má vodovod pro veřejnou potřebu, který je majetkem Svazku vodovodů a kanalizací měst a obcí, Boskovice, provozován společností VAS, a.s. - divize Boskovice. Obec je zásobována pitnou vodou ze skupinového vodovodu Jedovnice, se svými zdroji podzemní vody, odtud je voda čerpána do vodojemu Větrák. Z čerpací stanice, která je umístěna v areálu vodojemu, je voda čerpána výtlačkem do vodojemu Kotvrdovice, odkud je obec gravitačně zásobena. Rozvodná síť je převážně vystavěna v r. 1991 z materiálu PVC.

<sup>18</sup> Zdroj: mapy.cz, vlastní zpracování



### **Koncepce odkanalizování<sup>19</sup>**

V Obci Kotvrdovice je vybudovaná jednotná kanalizační síť zakončená dvěma čistírnami odpadních vod. Hlavní kostru kanalizační sítě tvoří stoky A, která vede ulicí Hlavní až nakonec obce k ČOV. Druhá větev vede od kořenové ČOV u Kombutského potoka, východním směrem a končí v horní části obce na ulici U pošty. Obě ČOV jsou biologické, tvořené mechanickým předčištěním. Pro odvedení dešťových vod jsou vybudovány na kanalizačních sběračích odlehčovací komory, dešťové vody jsou sváděny do blízkého rybníčku, který přirozeně zajišťuje funkci dočištění. Délka kanalizace je 5,5 km. Obě kanalizační větve slouží současně pro odvod povrchových vod Kotvrdovického a Kombutského potoka.

Vzhledem k nedostatečné kvalitě čištění odpadních vod pomocí mechanického předčištění a biologického rybníku bez okysličení, jsou oba potoky (Kotvrdovický a Kombutský) značně degradovány. ČOV není schopna redukovat fosfor a produkuje výrazné znečištění v hodnotách amoniakálního dusíku. Jednotná kanalizace obce Kotvrdovice není ve vyhovujícím stavu a dochází k značnému ovlivnění průtoku odpadních vod balastními vodami. Průtokové poměry v kanalizaci ovlivňuje zaústění Kotvrdovického potoka do hlavní kanalizační stoky.

Z dlouhodobého hlediska je čištění odpadních vod tak, jak je nyní v obci nastaveno, neudržitelné.

### **Koncepce nakládání s odpady<sup>20</sup>**

Sběr komunálního odpadu je realizován domácnostmi do nádob k tomu předem určených 1 x za 14 dní od domu, totéž plastový odpad, který se ukládá do žlutých nádob a svoz je realizován rovněž 1 x za měsíc od domu. Svoz odpadu zajišťuje externí firma RECOVERA. Na sklo a papír jsou umístěny v obci Kotvrdovice kontejnery na sběrných místech. V obci Kotvrdovice se nachází sběrný dvůr, který je otevřen občanům každou sobotu dopoledne. Ukládání odpadu je zdarma. Z dotazníkového šetření, jež probíhalo v obci v průběhu měsíce prosince/2023 vyplynulo, že občané vnímají, z pohledu kapacity, sběrný dvůr jako nedostatečný, čehož si je obec vědoma a již nyní k tomuto účelu zakoupila pozemek o výměře 1 346 m<sup>2</sup> a připravuje projekt výstavby nového velkého sběrného dvora.

Obec rovněž zajišťuje pravidelně svoz velkoobjemového a nebezpečného odpadu.

Třídění zeleně ze zahrad podpořila obec výhodným prodejem kompostů občanům, zeleně se takto vytřídí cca 19 t/rok. Produkce zeleně z obecních ploch z činnosti jako je údržba veřejné zeleně, stříhání a údržba dřevin a trávníků apod. je cca 145 t/rok. Obec rozhodla využít potenciál biologicky rozložitelného odpadu efektivněji, než jeho skládkováním a rozhodla o vybudování komunitní kompostárny, která využívá produktu komunitní kompostárny, tj. zeleného kompostu/humusu k efektivní rekultivaci a údržbě veřejné zeleně a optimálně využívá humus/kompost jako kvalitní hnojivo pro údržbu vlastní veřejné zeleně a zeleně občanů (zahrádky RD). Kompostárna se nachází na pozemku ve vlastnictví obce, nejbližší zástavba je 600 m od pozemku. Do procesu kompostování vstupují suroviny získané z obecních pozemků nebo přijímané bezplatně od občanů

---

<sup>19</sup> Zdroj: Zpravodaj obce „Naše Kotvrdovice“

<sup>20</sup> Zdroj: risy.cz, www.kotvrdovice.cz, zpravodaj obce „Naše Kotvrdovice“





(zahrádkářské kolonie, zahrady). Vyrobený zelený kompost je využívám k údržbě zeleně a zelených sportovních ploch, jako hnojivo pro veřejnou zeleň a na její údržbu i pro novou výsadbu a případně pro občany města, kterým je poskytován zdarma pro využití na jejich zahrádkách u RD.

### **Energetika**

Obec je plně plynofikována. Řešené katastrální území je zásobováno elektrickou energií z distribuční soustavy 22 kV.

### **Ostatní**

Obec Kotvrdovice má zřízen mobilní rozhlas, sloužící k včasné informovanosti občanů obce. Obecní a mobilní rozhlas je nejčastějším zdrojem získávání informací o obci a o dění v ní, což vyplynulo z dotazníkového šetření, jež v obci probíhalo. K lepší informovanosti občanů slouží také webové a facebookové stránky obce.

## **5. Občanská vybavenost**

Obec Kotvrdovice poskytuje základní občanské vybavení. V obci se nachází obecní úřad, dvě prodejny potravin a smíšeného zboží, dvě restaurace, základní a mateřská škola, hasičská zbrojnice, kulturní dům, obecní knihovna, sběrné místo a pošta. V obci se nachází kaple Nejsvětějšího Srdce Páně, jedná se o nejvýznamnější kulturní objekt v obci Kotvrdovice. Pro sportovní vyžití je k dispozici občanům víceúčelové hřiště a pro děti dětské venkovní hřiště.

Z dotazníkového šetření vyplynulo, že pro občany, jež se zajímají o dění v obci a účastnili se šetření, je občanská vybavenost obce z téměř 80 % vyhovující. Občanům obce chybí lékárna.



Obrázek 16: Obecní úřad s hasičskou zbrojnicí a památníkem <sup>21</sup>

---

<sup>21</sup> Zdroj: <https://firmy.cz>



## Školství

V obci Kotvrdovice se nachází Základní a mateřská škola. Budova školy stojí v centru obce u hlavní silnice z Blanska na Prostějov a Vyškov. Škola v Kotvrdovicích byla postavena roku 1847 jako škola malotřídní. Po celou dobu svého trvání byla a je školou malotřídní. Škola je určena pro děti od 1. do 5. ročníku. Do ZŠ chodí i několik dětí ze sousedních obcí (Krasová, Senetářov). Po 5. ročníku žáci přecházejí na ZŠ Jedovnice, ZŠ Podomí, ZŠ TGM Blansko a Gymnázium Blansko.

Roku 2003 byla základní škola sloučena s místní mateřskou školou. Původní budova byla doplněna přístavbou pro mateřskou školu. Mateřská škola je jednotřídní, je umístěna v přízemí přístavby spolu se školní kuchyní. V půdní části přístavby je obecní knihovna. Kapacita školky je 26 dětí. Třída mateřské školy je věkově heterogenní, jsou zde děti ve věku od 3 zpravidla do 6 let. Ve třídě jsou vytvořeny hrací koutky. Děti mají dostatek místa pro pohybové aktivity i pro odpočinek.

Na východní straně budovy je školní zahrada. Travnatá plocha slouží k dětským hrám a pohybovým aktivitám. Svahy jsou osázeny dřevinami a skalničkami. Zahrada byla v roce 2021 zrekonstruována, v červnu 2023 přibyl vodní prvek.

Přes dlouhou tradici se škola snaží být školou moderní, být dobrým partnerem dětí a rodičů a fungovat jako kulturní a společenské centrum obce.



**Obrázek 17: Budova Základní a mateřské školy<sup>22</sup>**

---

<sup>22</sup> Zdroj: <https://zskotvrdovice.webnode.cz>



## **Zdravotnictví**

V rámci poskytování zdravotních a sociálních služeb musí občané Kotvrdovic dojíždět do okolních měst a obcí. Lékařské ošetření je nejbližší v Jedovnicích. Nachází se zde zdravotní středisko s obvodními lékaři, dětskou lékařkou, stomatologií, lékárnou i veterinární ordinací.

## **Kultura**

Spolky udržují tradice v obci:

- Chasa Kotvrdovice,
- SDH Kotvrdovice,
- Divadlo Srdcem,
- FSA Kras,
- Klub českých turistů Kotvrdovice,
- Letecký klub,
- Orel Kotvrdovice,
- skautský oddíl,
- SPOZ Kotvrdovice,
- TJ Rakovec Kotvrdovice,
- zahrádkáři.

Každý rok se koná v obci Kotvrdovice celá řada akcí, ať už plesy, dýňobraní, posezení u cimbálu, tradiční hody, vatra, divadlo, hasičské soutěže, fotbal, masopust, putování pohádkovým lesem, obecní brigády, zahájení adventu a další.

Z dotazníkového šetření obce vyplynulo, že téměř 90 % občanů, jež se zúčastnilo tohoto šetření, se účastní kulturních akcí v obci.

V obci je občanům k dispozici i obecní knihovna. Obec podporuje zdejší spolky finančně i materiálně.



**Obrázek 18: Hody 2022<sup>23</sup>**

## **Sport, volný čas a rekreace**

Terénní a klimatické poměry jsou vhodné pro pěší turistiku a cykloturistiku. Občané obce považují zázemí pro turisty jako nedostatečné. V obci je možno využívat hřiště s umělým povrchem, multifunkční hřiště. Pro děti je k dispozici dětské hřiště s prolézačkami a hracími prvky a lesní hřiště U Brány s lanovou sestavou.

Občané obce se věnují celé řadě sportovních aktivit. Mezi ně patří turismus, kdy mají občané možnost poznávat zajímavé lokality v okolí s Klubem českých turistů Kotvrdovice. Obcí prochází tři značené cyklotrasy, které nejen občané hojně využívají pro cykloturistiku. Je také možné využít možnosti projížďky na koních. Výběh koní se nachází v horní části obce podél značené cyklotrasy.

Fotbal má v obci rovněž svoji tradici. Spoluprací klubů SK Jedovnice a TJ Rakovec Kotvrdovice došlo k založení FSA KRAS. Tréninky, přípravné a mistrovské zápasy se odehrávají na hřištích v Kotvrdovicích a Jedovnicích. Fotbalu se v obci věnují jak muži, tak ženy, které mají přihlášený do soutěže i svůj tým.

---

<sup>23</sup> Zdroj: [Kotvrdovice.cz](http://Kotvrdovice.cz)



**Obrázek 19: Dětské hřiště<sup>24</sup>**



**Obrázek 20: Hřiště s umělým povrchem<sup>25</sup>**

---

<sup>24</sup> Zdroj: [Kotvrdovice.cz](http://Kotvrdovice.cz)

<sup>25</sup> Zdroj: [Kotvrdovice.cz](http://Kotvrdovice.cz)



**Obrázek 21: Letiště TŘI SUDY<sup>26</sup>**

---

<sup>26</sup> Zdroj: *Kotvrdovice.cz*



## **6. Životní prostředí**

Obec Kotvrdovice se nachází v jihovýchodní části okresu Blansko, ve vzdálenosti asi 10 km východně od města Blanska a asi 22 km severovýchodně od města Brna, nedaleko vyškovského a prostějovského okresu. Severozápadně od katastrálního území obce se nachází EVL CHKO Moravský kras, jižně přírodní park Rakovecké údolí. Obcí protéká Kotvrdovický potok a v jihovýchodní části obce pramení vodní tok Kombutský potok. Geomorfologicky je obec součástí Dražanské vrchoviny a nachází se na lemu Moravského krasu. Nejvyšší bod obce (u vysílače Kojál) dosahuje 600 m n. m., nejnižší (dolní rybník) je zase v nadmořské výšce 500 m.



**Obrázek 22: Rybník v katastru obce Kotvrdovice<sup>27</sup>**

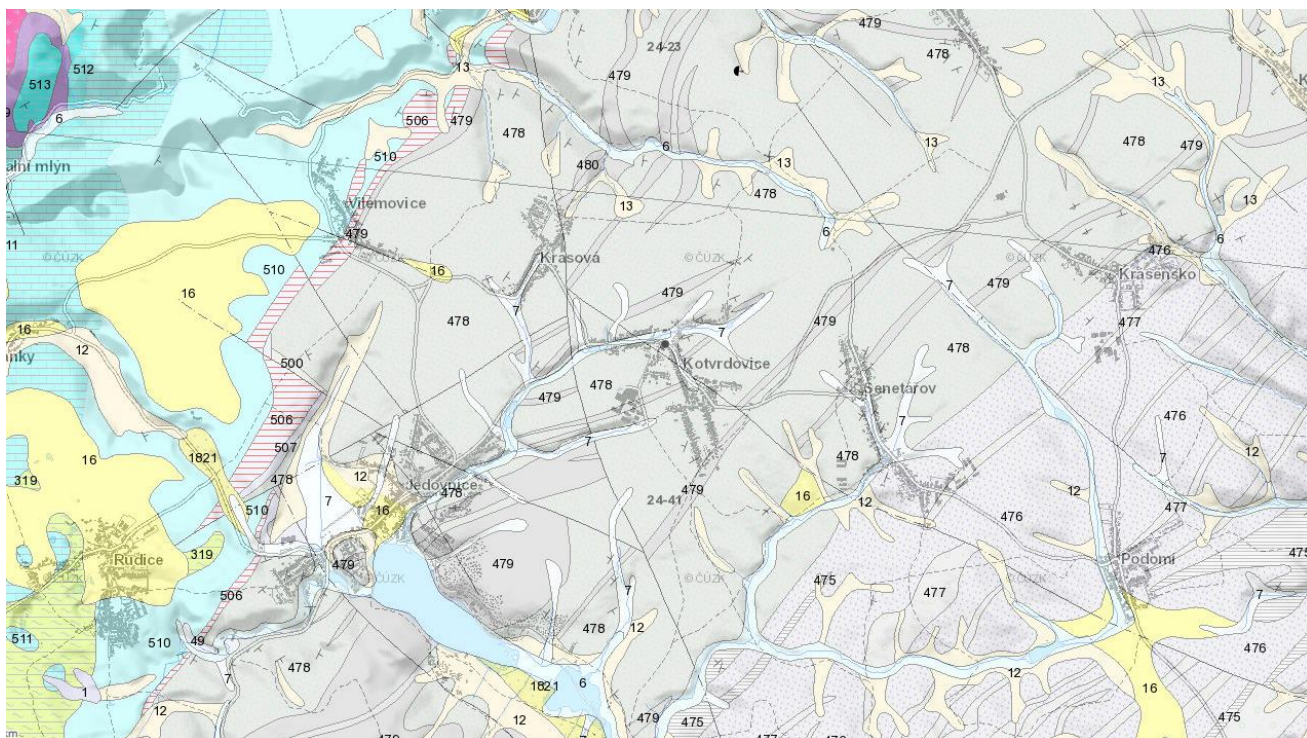
Území obce Kotvrdovice je stabilní, nenachází se zde žádné sesuvné území, není zatíženo hlukem z dopravy. Jedná se o území pestré kulturní krajiny. Mimo zastavěné území jsou vodní toky obklopeny lesními plochami. Přestože má obec fungující čistírnu odpadních vod, z dlouhodobého hlediska je čištění odpadních vod tak, jak je nyní v obci nastaveno, neudržitelné.

V obci neexistuje žádný zdroj průmyslového znečištění, skladba krajiny je vyrovnaná.

---

<sup>27</sup> Zdroj: *Kotvrdovice.cz*





**Obrázek 23: Geovědní mapa obce a okolí<sup>28</sup>**

## **7. Správa obce**

### **Základní informace**

Obec Kotvrdovice spravuje své záležitosti samostatně a zároveň vykonává státní správu prostřednictvím tzv. přenesené působnosti v základním rozsahu (např. evidence osob). Nejvyšším orgánem obecní samosprávy je zastupitelstvo volené na čtyři roky. Zastupitelstvo obce Kotvrdovice má 13 členů. V posledních volbách v roce 2022 občané Kotvrdovic zvolili tyto zastupitele:

- Alexová Marie
- Gottvald Petr
- Hlaváčková Jana
- Kocour Jindřich
- Korčáková Renáta
- Kovář Martin
- Musil Tomáš

---

<sup>28</sup> Zdroj: <https://mapy.geology.cz/geocr50/>



- Ing. Nesrovnal Jaroslav
- Pernica Tomáš
- Šenk Jakub
- Zouhar Aleš

Zastupitelstvo pracuje v čele se starostou panem Leošem Kratochvilem, místostarostou panem Jiřím Šenkem.

### **Orgány zastupitelstva obce:**

#### **Kontrolní výbor**

**Předseda:** Pernica Tomáš

**Členové:** Musil Tomáš, Zouhar Aleš

#### **Finanční výbor**

**Předseda:** Ing. Nesrovnal Jaroslav

**Členové:** Alexová Marie, Korčáková Renáta

Obec spravuje a zřizuje tyto veřejné budovy:

- obecní úřad s hasičskou zbrojnicí č. p. 198,
- budova bývalého obchodu č. p. 137,
- budova ZŠ + MŠ s knihovnou č. p. 124
- obecní byty – jedná se o 2 dvojdomky, celkem 4 byty (č.p.: 330, 331, 350 a, 351),
- budova, kde sídlí Česká pošta č.p. 150,
- budova „Bufíku“ č.p. 359,
- budova „pekárny“,
- jedná se o převodu budovy kulturního domu č.p. 145, který je v současnosti ve vlastnictví Orel Kotvrdovice



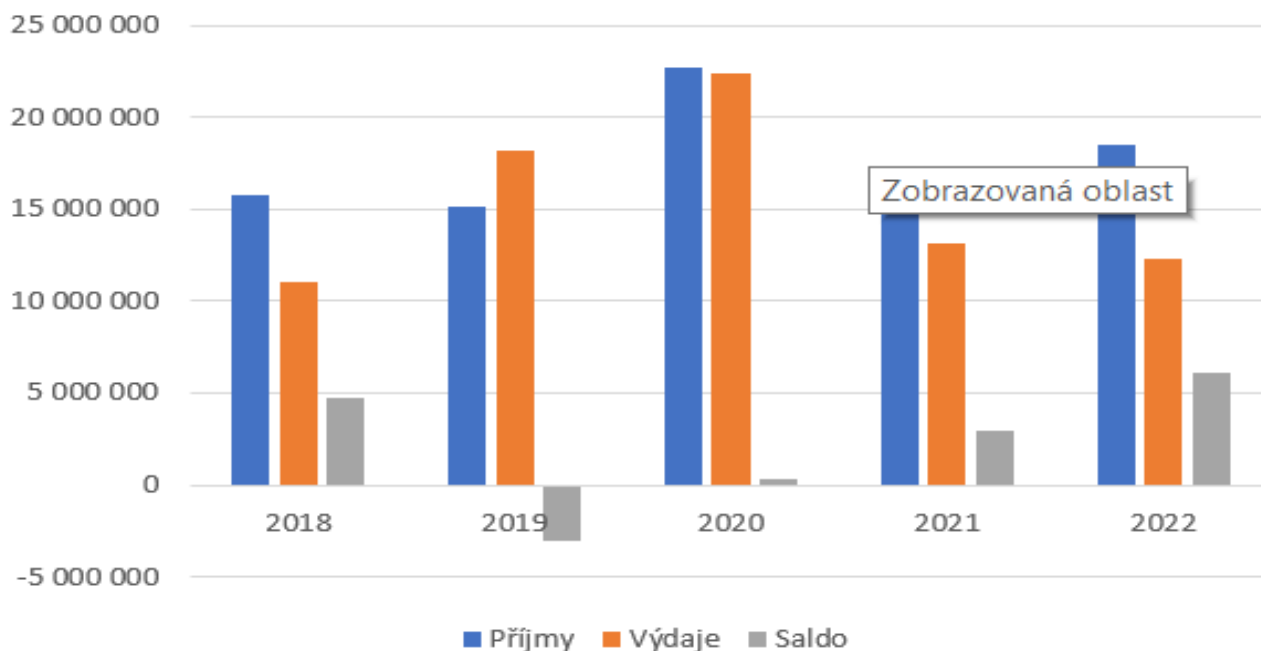
**Tabulka 3: Realizované projekty od roku 2019<sup>29</sup>**

Název akce	Rok	Odpovědnost	Náklady	Zdroje financování
Cyklostezka	2023		1 218 312 Kč	JMK 100 %
Nosič kontejnerů a kontejnery	2023		857 714 Kč	PGRLF ve výši 356.500 Kč/obec
Nákup pozemku od Ševčíků	2023		2 707 362 Kč	obec
Nákup pozemku pro sběrný dvůr	2023		1 092 110 Kč	obec
Komunikace na p.č. 855 I. část	2022		1 109 019 Kč	obec
Polní cesta P27	2021		13 667 616 Kč	SPÚ 100 %
Rozšíření kanalizace v Chaloupkách	2021		1 824 913 Kč	obec
Polní cesta P23	2021		5 656 809 Kč	SPÚ 100 %
Druhý obecní dvojdomek	2021		5 761 389 Kč	4.829.904 Kč
Rekonstrukce kanalizace pod kaplí	2020		3 049 530 Kč	obec
Zahrada MŠ	2020		1 179 289 Kč	obec
Nákup budovy č. 137	2020		1 661 632 Kč	obec
TZ budovy č. 124 (škola)	2020		1 011 615 Kč	MF ČR 753.338 Kč/obec
DA Ford Transit	2020		973 749 Kč	700.000 Kč JMK a HZS ČR/ obec
Komunikace v ulici Za hřištěm	2020		5 229 368 Kč	obec
VO v ulici Za hřištěm	2020		506 144 Kč	obec
Plynovod v ulici Za hřištěm	2019		832 858 Kč	obec
Kanalizace v ulici Za hřištěm	2019		1 954 688 Kč	obec

### **Rozpočet obce**

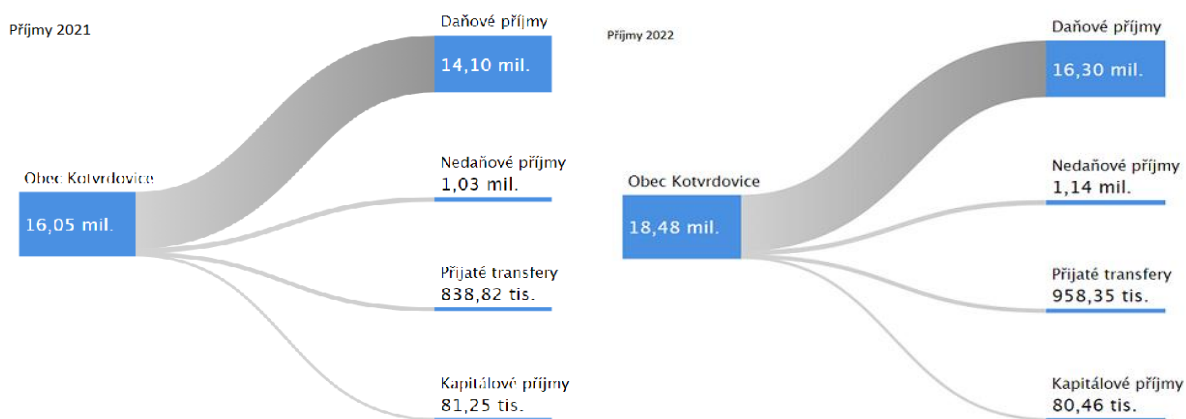
Z grafu níže můžeme pozorovat, že příjmy a výdaje obce Kotvrdovice mají v každém roce jiný charakter. V roce 2020 disponovala obec největším objemem financí. Negativní saldo rozpočtu sledujeme pouze v roce 2019. Úkolem státu je posilování daňových příjmů obcí. Malé obce by měly plně využívat dotační politiku státu, a to tak, že větší projekty lze spolufinancovat pomocí investičních dotací, ať už národních nebo evropských programů.

<sup>29</sup> V tabulce jsou zapsány projekty obce v hodnotě nad 0,5 mil. Kč



Obrázek 24: Vývoj rozpočtu v letech 2018-2022<sup>30</sup>

Pro srovnání je uveden rozbor příjmů a výdajů za poslední dva ukončené roky. Je možné sledovat, že není zásadní rozdíl mezi financemi, se kterými obec disponovala v roce 2021 a 2022.



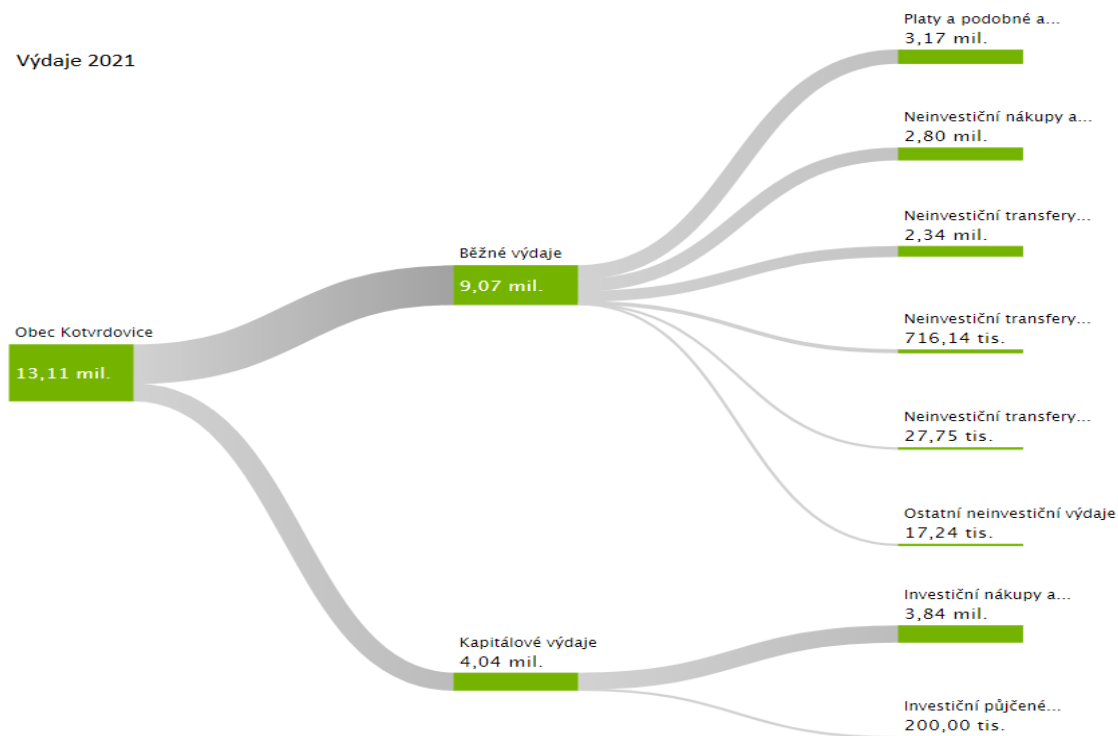
Obrázek 25: Příjmy v letech 2021 a 2022<sup>31</sup>

<sup>30</sup> Zdroj: <https://heis.vuv.cz>

<sup>31</sup> Zdroj: <https://monitor.statnipokladna.cz>

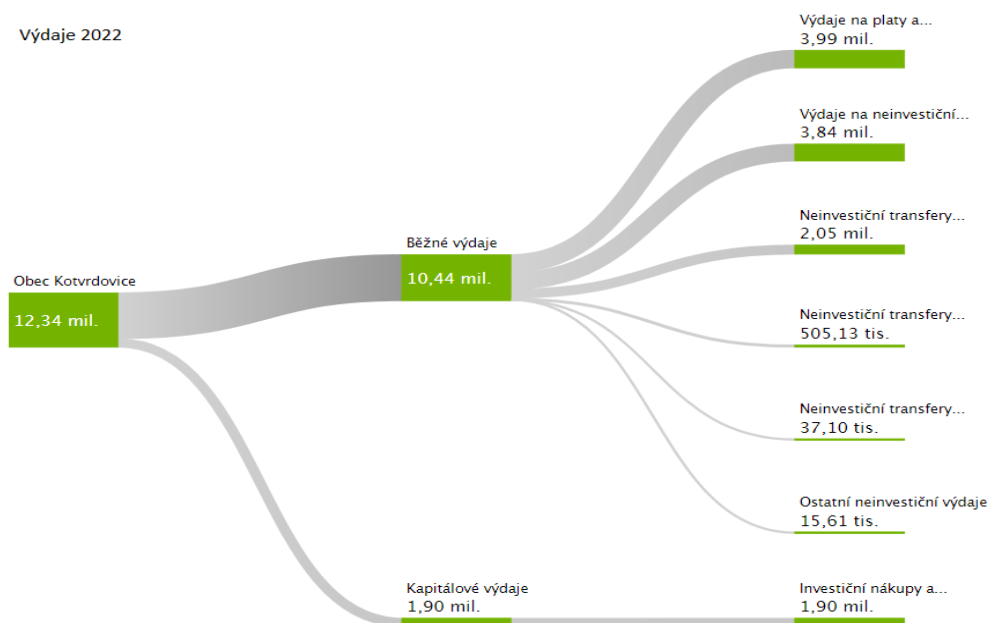


Výdaje 2021



Obrázek 26: Výdaje v letech 2021<sup>32</sup>

Výdaje 2022



Obrázek 27: Výdaje v letech 2022<sup>33</sup>

<sup>32</sup> Zdroj: <https://monitor.statnipokladna.cz>

<sup>33</sup> Zdroj: <https://monitor.statnipokladna.cz>



## **A.2 Východiska pro návrhovou část**

Východiska pro návrhovou část jsou zpracována zejména na základě poznatků z charakteristiky obce, z jednání s vedením obce, dotazníků pro občany a následné strategické analýzy, tzv. SWOT analýzy.

### **1. Vyhodnocení dotazníku**

V období od 04.12.2023 do 15.12.2023 probíhalo v obci Kotvrdovice dotazníkové šetření, jehož se účastnili občané obce starší 18 let. Šetření obsahovalo zejména otázky týkající se kvality života v obci Kotvrdovice a dále zjištění nejvýznamnějších nedostatků a problémů tak, jak je vnímají občané.

Dotazníkového šetření se zúčastnilo celkem 180 občanů, to je 19,7 % ze všech občanů, kteří v roce 2023 žili v obci. Z celkové počtu 180 vyplněných formulářů bylo 63 formulářů v papírové podobě a 117 formulářů bylo vyplněno elektronicky.

S technickou infrastrukturou obce Kotvrdovice je spokojeno 51 % občanů, občanskou vybavenost považuje za dostačující 79 % občanů. Obyvatelům obce chybí především:

- kanalizace a velkokapacitní sběrný dvůr,
- dobrý stav hlavní silnice, dostatek přechodů pro chodce,
- zlepšení stavu Orlovny.

Pro lepší a kvalitnější život lidem v obci chybí lepší stav obecních komunikací, dostatek stavebních ploch pro výstavbu rodinných domů a restaurace. Naopak se občanům v Kotvrdovicích líbí příroda v okolí, dobrá dopravní dostupnost na trase mezi okresními městy a udržování tradic. Podrobné výsledky dotazníkového šetření se nachází v Příloze 1.



## 2. SWOT analýza

Analýza SWOT nabízí souhrnné hodnocení situační analýzy území, vztahů a jevů. Dle metodiky pro zpracování analýzy SWOT je vhodné identifikování silných a slabých stránek, které vycházejí z vnitřních dispozic obce a dále příležitosti a hrozby, které vycházejí z vnějšího okolí.

**Tabulka 4: SWOT analýza obce Kotvrdovice<sup>34</sup>**

<b>SILNÉ STRÁNKY – STRENGTHS</b>	<b>SLABÉ STRÁNKY – WEAKNESSES</b>
1. Dopravní dostupnost mezi okresními městy	1. Nevyhovující kanalizace a ČOV
2. Okolní příroda	2. Stav obecních komunikací
3. Udržování tradic	3. Nedostatek restaurací
4. Výhodná poloha	4. Kvalita a nepřítomnost chodníků
5. Kvalita školství	5. Nedostatek ploch pro výstavbu RD
6. Charakter menší obce	6. Stav a využití Orlovny
7. Zájmové spolky a organizace	7. Málo pracovních příležitostí
8. Možnost sportovního a kulturního vyžití	8. Absence hřbitova
9. Kvalita bydlení	9. Kapacita sběrného dvora
10. Turistická atraktivita	10. Znečišťování ovzduší lokálními topeništi
<b>PŘÍLEŽITOSTI – OPPORTUNITIES</b>	<b>HROZBY – THREATS</b>
1. Vybudování kanalizace a ČOV	1. Stárnutí obyvatelstva
2. Oprava místní komunikace	2. Nedostatek pracovních míst
3. Rozšíření sběrného dvora	3. Nezájem občanů o veřejné dění
4. Stavební pozemky pro nové obyvatele	4. Změny v ekonomice
5. Zbudování hřbitova	5. Nevyužití příležitosti rozvoje obce
6. Čerpání dotací z fondů EU	6. Nechoť občanů podílet se na zlepšování životního prostředí
7. Podpora turistické infrastruktury	7. Zhoršení mezilidských vztahů a komunikace občanů
8. Cílená podpora kultury a sportu	8. Znečištění ovzduší
9. Podpora činnosti spolků a zájmových organizací	9. Stěhování občanů do větších měst za prací a vzděláním
10. Rekonstrukce místního rybníku	10. Zhoršující se stav místních komunikací

<sup>34</sup> Zdroj: vlastní zpracování



## **B. Návrhová část**

Návrhová část vychází z výsledků situační analýzy území. Špičkou pomyslné pyramidy je určit vizi, tedy zformulovat dlouhodobé cíle a směry, jakými se bude obec v následujících letech ubírat. Vize je tedy žádoucí budoucí stav, kterého má být v území dosaženo.

Na vizi navazují programové cíle, které vizi konkretizují a jsou opřeny o jednotlivá opatření, která vedou k dosažení vytyčených cílů. Na opatření navazují jednotlivé aktivity, které jsou popsány v podobě konkrétních projektů, které nastartují rozvoj v řešených oblastech. Pro lepší představu je hierarchie výše uvedeného znázorněna na následujícím obrázku.



**Obrázek 28: Rozvoj obce<sup>35</sup>**

---

<sup>35</sup> Zdroj: vlastní zpracování





## **B1. Strategická vize obce**

Jedná se o ideální obraz budoucnosti obce.

### **„Obec Kotvrdovice – klidná obec s kvalitním životním prostředím“**

Obec Kotvrdovice má za cíl zůstat klidnou obcí pro příjemné bydlení stávajících občanů, ale současně vytvářet prostředí, které by přilákalo nové občany. Toho chce docílit rozvojem obce s využitím potenciálu území a respektováním stávajících hodnot. Cílem je trvale udržitelný rozvoj s důrazem na kvalitu životního prostředí v obci.

Proto bude obec v budoucnosti především podporovat:

- rozvoj občanské vybavenosti především kvůli udržení stávajících obyvatel – hřiště, místo pro setkávání občanů, podpora rodin s dětmi se zaměřením na ZŠ, MŠ a dětské skupiny,
- rozvoj aktivit pro občany všech věkových kategorií v obci, tak aby došlo k většímu semknutí občanů a pozvedl se tak společný život v obci,
- využití nástrojů pro posílení turistického ruchu v obci,
- řešení problémů v obci – kanalizace a ČOV,
- péče o životní prostředí na celém území obce.

Obec Kotvrdovice místně přísluší do Místní akční skupiny Moravský kras z.s. Vedení obce by mělo znát přínosy tohoto členství a plně ho využívat – možnosti dotací, odborné přednášky, konzultace.

Definice MAS je následující:

„Místní akční skupina (MAS) je na politickém rozhodování nezávislým společenstvím občanů, neziskových organizací, soukromé podnikatelské sféry a veřejné správy (obcí, svazků obcí a institucí veřejné moci), které spolupracuje na rozvoji venkova, zemědělství a získávání finanční podpory z EU a z národních programů, pro svůj region, metodou LEADER. Základním cílem MAS je zlepšování kvality života a životního prostředí ve venkovských oblastech. Jedním z nástrojů je také aktivní získávání a rozdělování dotačních prostředků.“<sup>36</sup>

---

<sup>36</sup> Zdroj: Národní síť MAS



## **B.2 Opatření**

Opatření obce konkretizují a vytyčují cíle k naplnění stanovené vize a stanovují směr pojetí řešení jednotlivých témat. Opatření jsou časově spjatá s platností dokumentu, tj. pro obec Kotvrdovice na období 5 let (2024–2028). Programová opatření reflektují a navazují na definované problémy a potřeby občanů obce. Jejich záměrem je dosažení žádoucího stavu v obci do konce platnosti tohoto dokumentu. Jednotlivá opatření jsou prováděna prostřednictvím daných rozvojových aktivit, jež jsou součástí kapitoly B. 3.

Výčet jednotlivých opatření:

### **1. Občanská vybavenost a podpora spolkové činnosti**

- 1.1: Zkvalitnění a modernizace stávajícího vybavení a služeb
- 1.2: Rozvoj sportovních aktivit
- 1.3: Podpora spolkové a zájmové činnosti

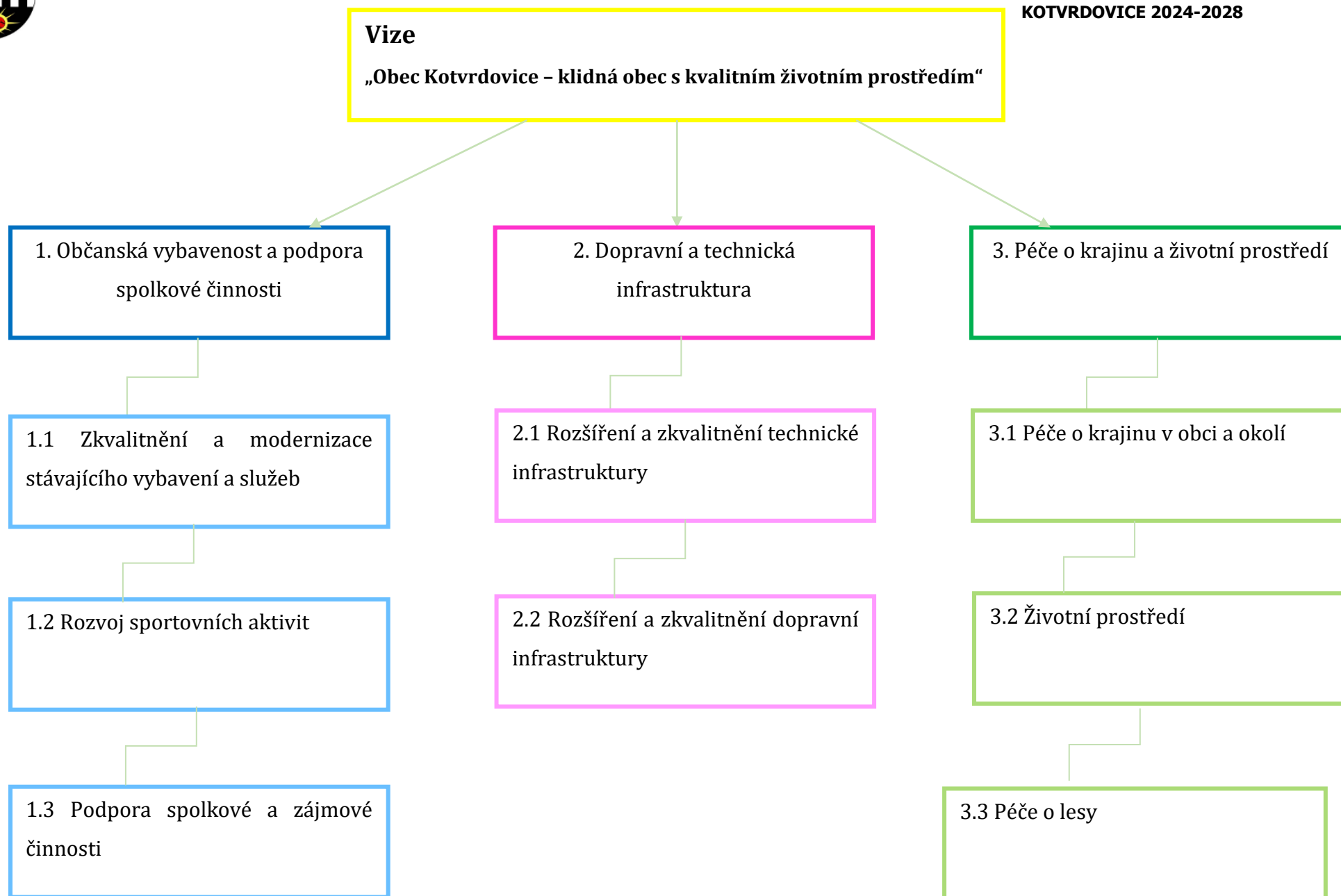
### **2. Dopravní a technická infrastruktura**

- 2.1: Zkvalitnění a rozšíření technické infrastruktury
- 2.2: Zkvalitnění a rozšíření dopravní infrastruktury

### **3. Péče o krajinu a životní prostředí**

- 3.1: Péče o krajinu v obci a okolí
- 3.2: Životní prostředí
- 3.3: Péče o lesy

Navržená opatření a aktivity formulují způsoby naplňování vize ve střednědobém období. Jednotlivá stanovená opatření jsou naplňována prostřednictvím realizace konkrétních aktivit. Aktivity se opírají o volební programy a programová prohlášení vedení obce. Následující aktivity vplynuly ze společných setkání realizačního týmu při tvorbě strategického dokumentu.





## B.3 Aktivity

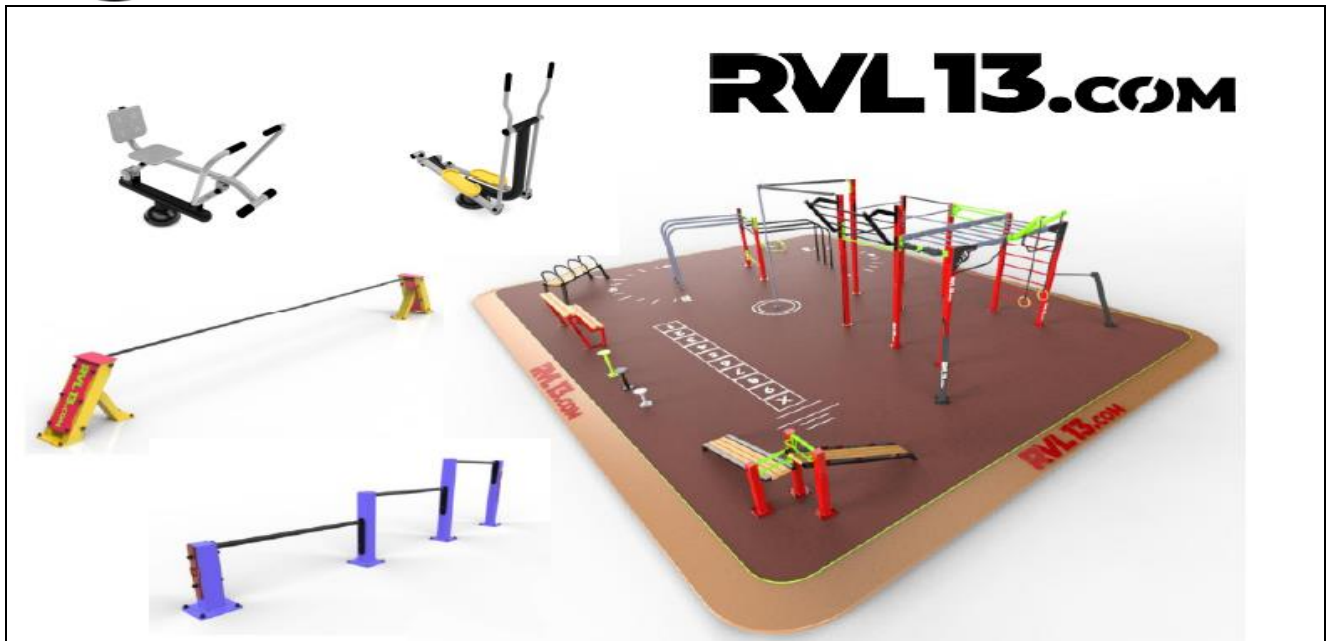
Aktivity označují již konkrétní akci/projekt konaný v rámci určitého opatření. U aktivity je stanovena důležitost realizace projektu, termín, odpovědnost, předpokládané náklady a zdroje financování. Hodnocení důležitosti provedla pracovní skupina (zastupitelstvo obce), vyjadřuje důležitost/nezbytnost/potřebnost vykonání konkrétní akce.

Legenda k hodnocení aktivit:

▲ vysoká důležitost — střední důležitost ✓ nízká důležitost

### 1. Občanská vybavenost a podpora spolkové činnosti

HODNOCENÍ	NÁZEV AKTIVITY	TERMÍNY	ODPOVĚDNOST	NÁKLADY (V KČ)	ZDROJE FINANCOVÁNÍ
▲	Dětské herní prvky	2024 +	obec	dle potřeby	obec/dotace
<i>Komentář: Doplnění dětských herních prvků do dětského parku.</i>					
<i>Dotační možnosti: Ministerstvo pro místní rozvoj – Podpora rozvoje regionů</i>					
▲	Workoutové hřiště	2024 +	obec	1,2 mil Kč	obec/dotace
<i>Komentář: Instalace workoutových prvků na obecním pozemku u fotbalového hřiště.</i>					
<i>Dotační možnosti: Ministerstvo pro místní rozvoj – Podpora rozvoje regionů</i>					



<b>Λ</b>	<b>Vybudování dětské skupiny</b>	<b>2024 +</b>	<b>obec</b>	<b>dle potřeby</b>	<b>obec/dotace</b>
----------	----------------------------------	---------------	-------------	--------------------	--------------------

*Komentář:* Vybudování dětské skupiny. Projekt je v přípravě.

*Dotační možnosti:* Národní plán obnovy



<b>Λ</b>	<b>Rekonstrukce ZŠ a MŠ</b>	<b>2024 +</b>	<b>obec</b>	<b>dle potřeby</b>	<b>obec/dotace</b>
----------	-----------------------------	---------------	-------------	--------------------	--------------------

*Komentář:* Rekonstrukce ZŠ a MŠ, která zahrnuje rekonstrukci interiérů, kuchyně a výdejny ZŠ a zateplení a rekonstrukce střechy. Vybudování víceúčelové učebny. Dále dílčí rekonstrukce dle potřeby.

*Dotační možnosti:* NPO – energetické úspory veřejných budov, Ministerstvo pro místní rozvoj – Rekonstrukce veřejných budov, IROP, JMK – vybavení.



<b>Λ</b>	<b>Budova Orlovny</b>	<b>2024+</b>	<b>obec</b>	<b>dle potřeby</b>	<b>obec/dotace</b>
<i>Komentář: Veškeré opravy budovy Orlovny financované obcí jsou podmíněné opětovným převodem této budovy do majetku obce Kotvrdovice. V současné době obec platí veškeré náklady spojené s energiemi. V případě zdárného převodu bude nutná rekonstrukce budovy.</i>					
<i>Dotační možnosti: NPO – energetické úspory veřejných budov, Ministerstvo pro místní rozvoj – Rekonstrukce veřejných budov, JMK – vybavení.</i>					
<b>Λ</b>	<b>Energetické úspory veřejných budov</b>	<b>dle potřeby</b>	<b>obec</b>	<b>dle potřeby</b>	<b>obec/dotace</b>
<i>Komentář: Zateplení, výměna oken, osvětlení, instalace FVE na budovách v majetku obce, výměna otopných těles, např. obecní úřad, byty, MŠ apod.</i>					
<i>Dotační možnosti: NPO, SFŽP – Modf. RES +</i>					
<b>—</b>	<b>Vybudování nové hasičské zbrojnice</b>	<b>dle potřeby</b>	<b>obec</b>	<b>dle potřeby</b>	<b>obec/dotace</b>
<i>Komentář: Vybudování nové budovy pro zázemí hasičů.</i>					
<i>Dotační možnosti: IROP, Ministerstvo vnitra</i>					
<b>—</b>	<b>Revitalizace sakrálních staveb v obci</b>	<b>dle potřeby</b>	<b>obec</b>	<b>dle potřeby</b>	<b>obec/dotace</b>
<i>Komentář: Dle potřeby revitalizace božích muk v obci. V roce 2024 byla podána dotace na MO na obnovu památníku padlých ve světových válkách.</i>					
<i>Dotační možnosti: Možnost spolufinancování z MZe, MO.</i>					
<b>—</b>	<b>Změna ÚP</b>	<b>2024 +</b>	<b>obec</b>	<b>dle potřeby</b>	<b>obec/dotace</b>
<i>Komentář: Změna územního plánu či převod do jednotného standardu.</i>					
<i>Dotační možnosti: JMK, MMR</i>					
<b>✓</b>	<b>Výstavba obecních bytů</b>	<b>2026 +</b>	<b>obec</b>	<b>dle potřeby</b>	<b>obec/dotace</b>
<i>Dotační možnosti: NPO – energetické úspory veřejných budov, SFŽP – NZÚ – v případě výstavby bytového domu</i>					



## 2. Dopravní a technická infrastruktura

HODNOCENÍ	NÁZEV AKTIVITY	TERMÍNY	ODPOVĚDNOST	NÁKLADY (V KČ)	ZDROJE FINANCOVÁNÍ
Λ	Rekonstrukce kanalizace	2026-2027	obec	dle potřeby	obec/dotace
<i>Komentář:</i> Zadáno vypracování projektové dokumentace v hodnotě cca 4,5 mil. Kč.					
<i>Dotační možnosti:</i> OPŽP, možnost čerpat dotaci na PD skrze NPO („příprava projektů souladných s cíli EU – malé projekty“)					
Λ	Vybudování nové ČOV	2026-2027	obec	dle potřeby	obec/dotace
<i>Komentář:</i> Z důvodu nedostačující stávající ČOV vybudování nové. S vybudování ČOV souvisí i změna ÚP.					
<i>Dotační možnosti:</i> OPŽP					
—	Chodník u kapličky	2024–2028	obec	dle potřeby	obec/dotace
<i>Komentář:</i> Vybudování chodníku u kapličky a místa pro přecházení. Spojeno s projektem rekonstrukce zídky u kapličky, která je v havarijním stavu.					
<i>Dotační možnosti:</i> IROP – Bezpečnost dopravy, SFDI					
✓	Obnova místních komunikací	2024 +	obec	dle potřeby	obec/dotace
<i>Komentář:</i> Obnova místních komunikací, které jsou již v nevyhovujícím stavu.					
<i>Dotační možnosti:</i> Ministerstvo pro místní rozvoj – Podpora obnovy místních komunikací					
✓	Obnova chodníků	2024 +	obec	dle potřeby	obec/dotace
<i>Komentář:</i> Obnova chodníků, které jsou již v nevyhovujícím stavu. Eventuálně vybudování místa pro přecházení.					
<i>Dotační možnosti:</i> IROP – Bezpečnost dopravy, SFDI					
—	Hřbitov	2026+	obec	dle potřeby	obec/dotace
<i>Komentář:</i> Vybudování chybějící občanské vybavenosti – hřbitova. Problémem je výkup pozemků v soukromém vlastnictví.					
<i>Dotační možnosti:</i> Ministerstvo zemědělství, JMK, Ministerstvo obrany					
Λ	Vybudování sjezdu komunikace	a 2025+	obec	dle potřeby	obec/dotace
<i>Komentář:</i> Vybudování sjezdu z krajské komunikace II. třídy č. 379 a komunikace ve směru k průmyslové zóně obce.					
<i>Dotační možnosti:</i> Státní fond dopravní infrastruktury, JMK					



—	<b>Komunální technika</b>	<b>2024 +</b>	<b>obec</b>	<b>dle potřeby</b>	<b>obec/dotace</b>
---	-------------------------------	---------------	-------------	--------------------	--------------------

*Komentář: Doplnění chybějící či dosluhující obecní techniky.*

*Dotační možnosti: Ministerstvo zemědělství*



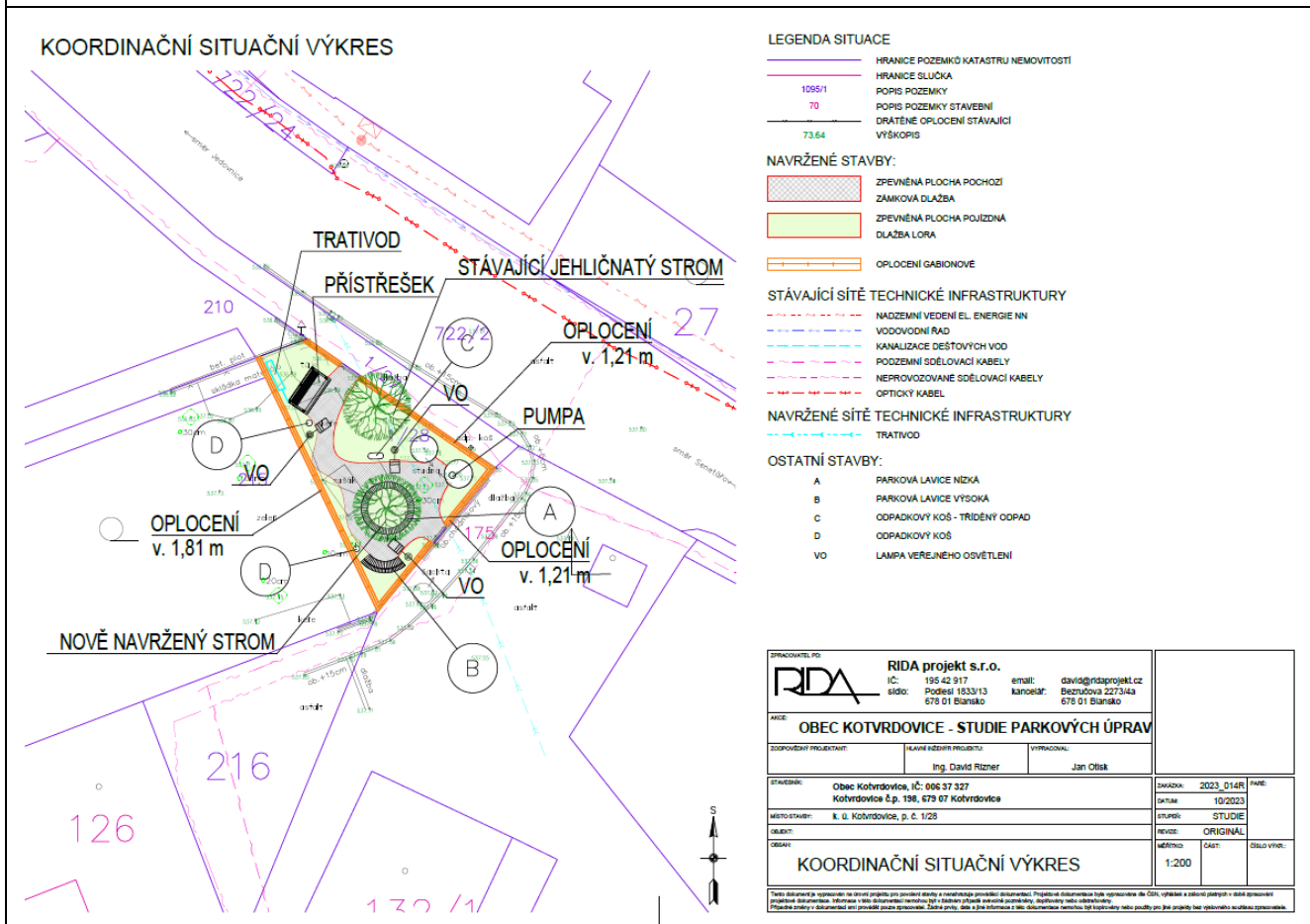


### 3. Péče o krajinu a životní prostředí

HODNOCENÍ	NÁZEV AKTIVITY	TERMÍNY	ODPOVĚDNOST	NÁKLADY (V KČ)	ZDROJE FINANCOVÁNÍ
<b>A</b>	<b>Parkové úpravy v obci Kotvrdovice</b>	<b>2024</b>	<b>obec</b>	<b>1,4 mil. Kč</b>	<b>obec/dotace</b>

*Komentář:* Úprava veřejného prostranství v centru obce, osázení zelení.

*Dotační možnosti:* IROP – veřejná prostranství, dotace 95 %. Projektový záměr schválen MAS Moravský kras z.s.



<b>A</b>	<b>Revitalizace prostoru u kapličky a vybudování nové zvonice</b>	<b>2024</b>	<b>obec</b>	<b>dle potřeby</b>	<b>obec/dotace</b>
----------	---	-------------	-------------	--------------------	--------------------

*Komentář:* Doplnění zeleně v intravilánu i extravilánu obce a vybudování nové kapličky.

*Dotační možnosti:* IROP – veřejná prostranství

<b>A</b>	<b>Zahrada u ZŠ</b>	<b>2024 +</b>	<b>obec</b>	<b>dle potřeby</b>	<b>obec/dotace</b>
----------	---------------------	---------------	-------------	--------------------	--------------------

*Komentář:* Vybudování přírodě blízké školní zahrady s environmentálními prvky.

*Dotační možnosti:* SFŽP/NPŽP Přírodní zahrady



<b>Λ</b>	<b>Rybník na ul. Žleb</b>	<b>2024 +</b>	<b>obec</b>	<b>5 mil. Kč</b>	<b>obec/dotace</b>
<i>Komentář: Projektová dokumentace je připravena a odsouhlasena MěÚ Blansko (Odbor životního prostředí).</i>					
<i>Dotační možnosti: OPŽP, Mze, NPO, AOPK</i>					
<b>Λ</b>	<b>Sběrný dvůr</b>	<b>2024 +</b>	<b>obec</b>	<b>dle potřeby</b>	<b>obec/dotace</b>
<i>Komentář: Vybudování nového sběrného dvora pro ekologické třídění odpadů. V rámci sběrného dvora vybudování i technické budovy pro uskladnění obecní komunální techniky. Pozemek je již pro tyto účely veden v ÚP. Projektová dokumentace je nachystána.</i>					
<i>Dotační možnosti: OPŽP</i>					
<b>—</b>	<b>Vybudování Pumptracku</b>	<b>2025 +</b>	<b>obec</b>	<b>dle potřeby</b>	<b>obec/dotace</b>
<i>Komentář: Vybudování umělého uzavřeného kruhu pro jízdu především na kole.</i>					
<i>Dotační možnosti: JMK, MMR Podpora rozvoje regionů.</i>					
<b>—</b>	<b>Zázemí pro venkovní akce</b>	<b>2025 +</b>	<b>obec</b>	<b>dle potřeby</b>	<b>obec/dotace</b>
<i>Komentář: Vybudování místa v intravilánu obce pro realizaci venkovních akcí pořádaných především obcí Kotvrdovice (venkovní gril, posezení, apod.)</i>					
<i>Dotační možnosti: JMK, MMR Podpora rozvoje regionů, PRV.</i>					
<b>—</b>	<b>Péče o veřejnou zeleň</b>	<b>dle potřeby</b>	<b>obec</b>	<b>dle potřeby</b>	<b>dotace</b>
<i>Komentář: Vytvoření ÚSES, doplnění výsadby, umožnění zachování přírodě blízkého ekosystému, prevence proti erozi.</i>					
<i>Dotační možnosti: OPŽP, PRV</i>					
<b>—</b>	<b>Vodní plocha na cyklostezce</b>	<b>dle potřeby</b>	<b>obec</b>	<b>dle potřeby</b>	<b>dotace</b>
<i>Komentář: Vybudování vodní plochy. Projektová dokumentace je již v přípravě.</i>					
<i>Dotační možnosti: OPŽP, Mze, NPO, AOPK</i>					



## **B.4 Podpora realizace programu**

Zastupitelé obce se seznámili s dokumentem Program rozvoje obce Kotvrdovice na období 2024-2028 již postupně při jeho vzniku. Občané mají možnost prostudovat strategický dokument na webových stránkách obce.

Aktualizace Programu rozvoje obce Kotvrdovice bude provedena dle potřeby. Tyto revize provede pracovní skupina, jež byla založena v průběhu tvorby dokumentu. Tato pracovní skupina bude předkládat návrhy na zastupitelstvu obce.

Zastupitelstvo obce je garantem i zodpovědným subjektem za Program rozvoje obce Kotvrdovice na období 2024-2028. Zastupitelstvo obce každoročně zmonitoruje a případně dokument zaktualizuje, a to vždy k 31. 12. příslušného roku.

Program rozvoje obce Kotvrdovice bude využíván jako jeden ze základních podkladů při tvorbě každoročního rozpočtu obce, rozpočtových výhledů a dlouhodobých finančních plánů.

Dokument bude dostupný na webových stránkách <https://www.kotvrdovice.cz/> nebo v tištěné podobě k nahlédnutí na obecním úřadě obce během úředních hodin.

Strategický dokument Program rozvoje obce Kotvrdovice schválilo zastupitelstvo obce dne .....



## Výpis usnesení ze zasedání Zastupitelstva obce Kotvrdovice ze dne .....

### **Návrh usnesení:**

Zastupitelstvo obce schvaluje text dokumentů Plán rozvoje sportu pro obec Kotvrdovice a Program rozvoje obce na období 2024-2028.

Výsledek hlasování: Pro ..., Proti ..., Zdržel se ....

**Usnesení č. .... bylo schváleno.**

V Kotvrdovicích, dne .....

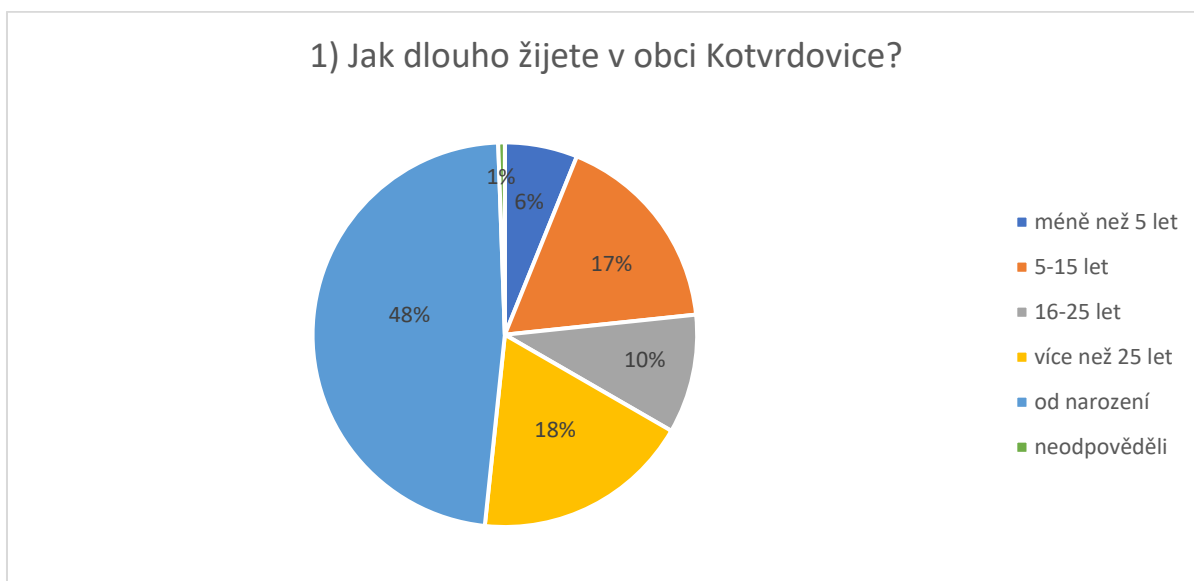
místostarosta obce

starosta obce

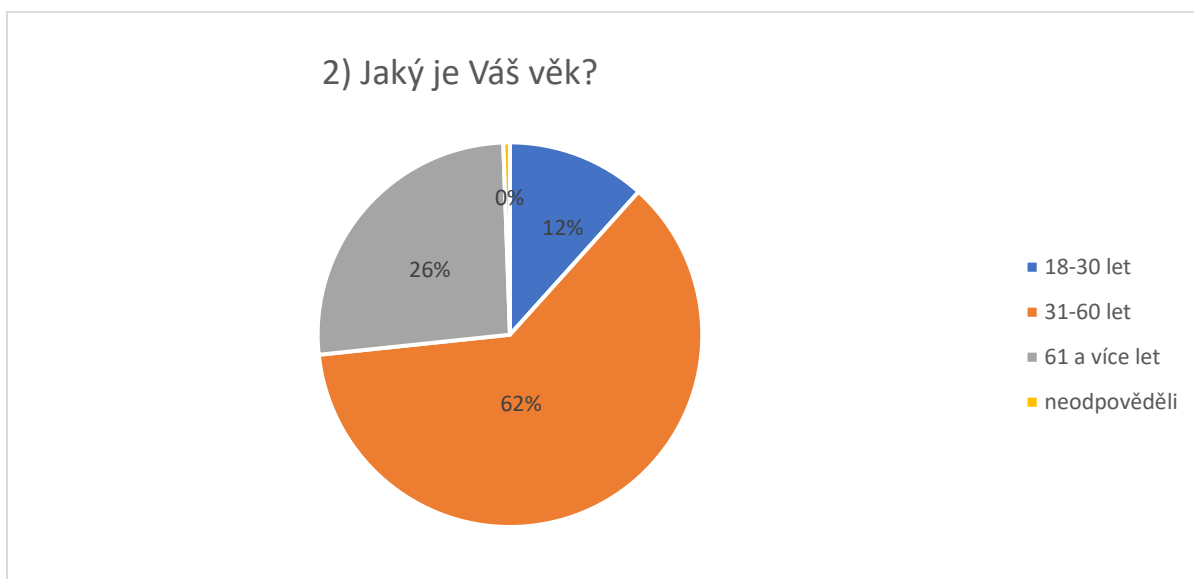
## Příloha 1: Vyhodnocení dotazníků

V období od 04.12.2023 do 15.12.2023 probíhalo v obci Kotvrdovice dotazníkové šetření, jehož se účastnili občané obce starší 18 let. Šetření obsahovalo zejména otázky týkající se kvality života v obci Kotvrdovice a dále zjištění nejvýznamnějších nedostatků a problémů tak, jak je vnímají občané. Výsledky budou použity jako podklad pro vypracování Programu rozvoje obce Kotvrdovice.

Dotazníkového šetření se zúčastnilo celkem 180 občanů, to je 19,7 % ze všech občanů, kteří v roce 2023 žili v obci. Z celkové počtu 180 vyplněných formulářů bylo 63 formulářů v papírové podobě a 117 formulářů bylo vyplněno elektronicky.

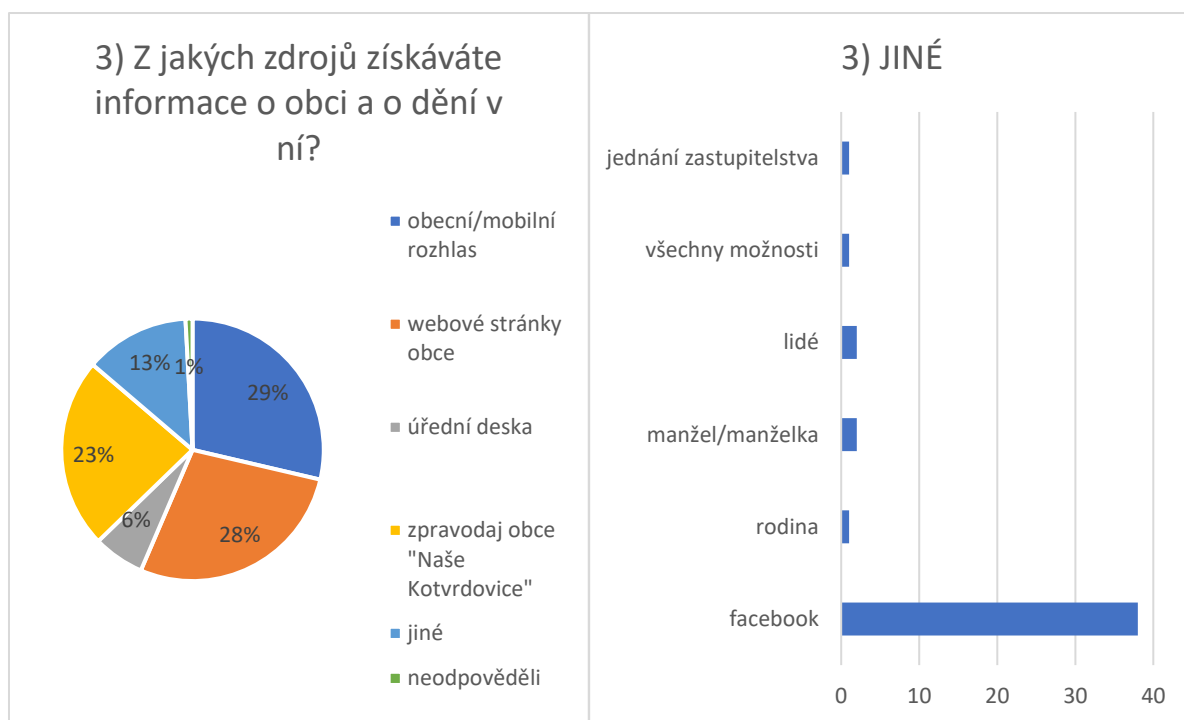


Obr. 1: Jak dlouho žijete v obci Kotvrdovice?

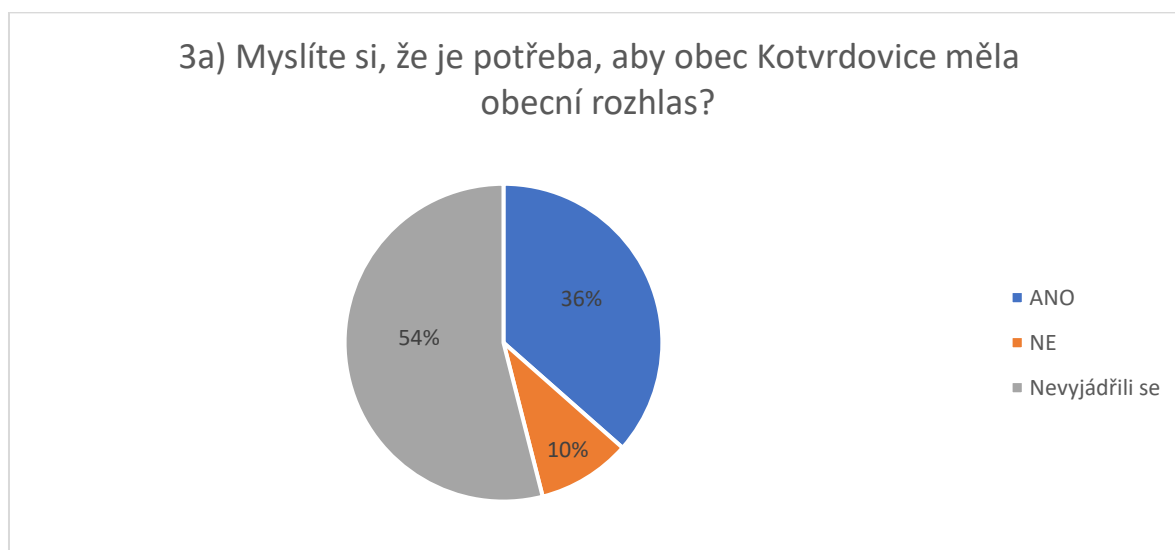


Obr. 2: Jaký je Váš věk?

## Výsledky dotazníkového šetření Kotvrdovice 2023

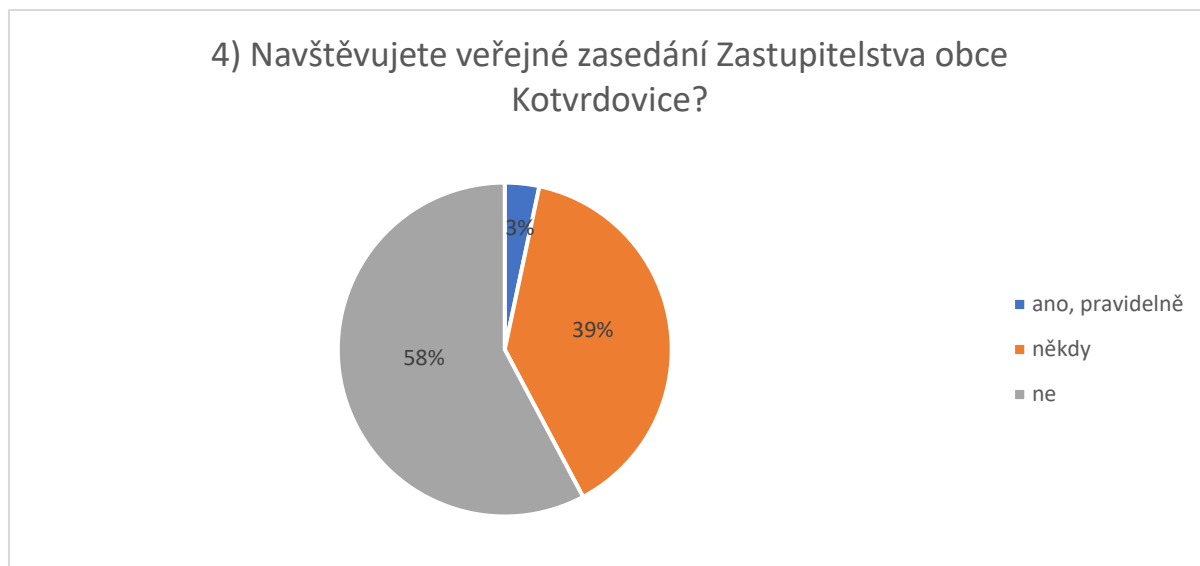


Obr. 3 a 4: Z jakých zdrojů získáváte informace o obci a o dění v ní?

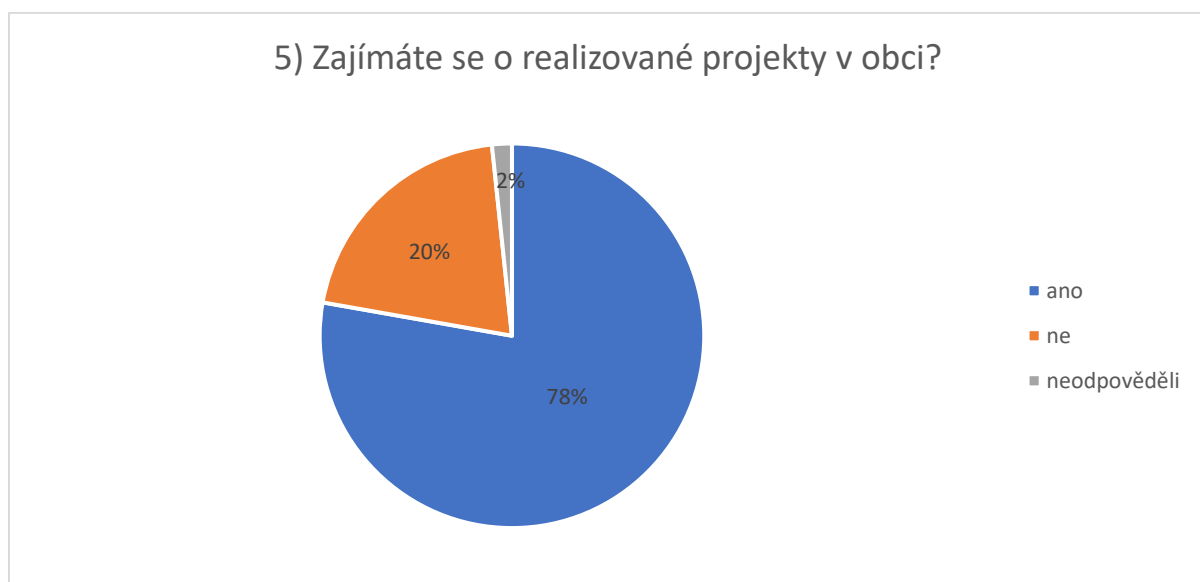


Obr. 5: Myslíte si, že je potřeba, aby obec Kotvrdovice měla obecní rozhlas?

## Výsledky dotazníkového šetření Kotvrdovice 2023



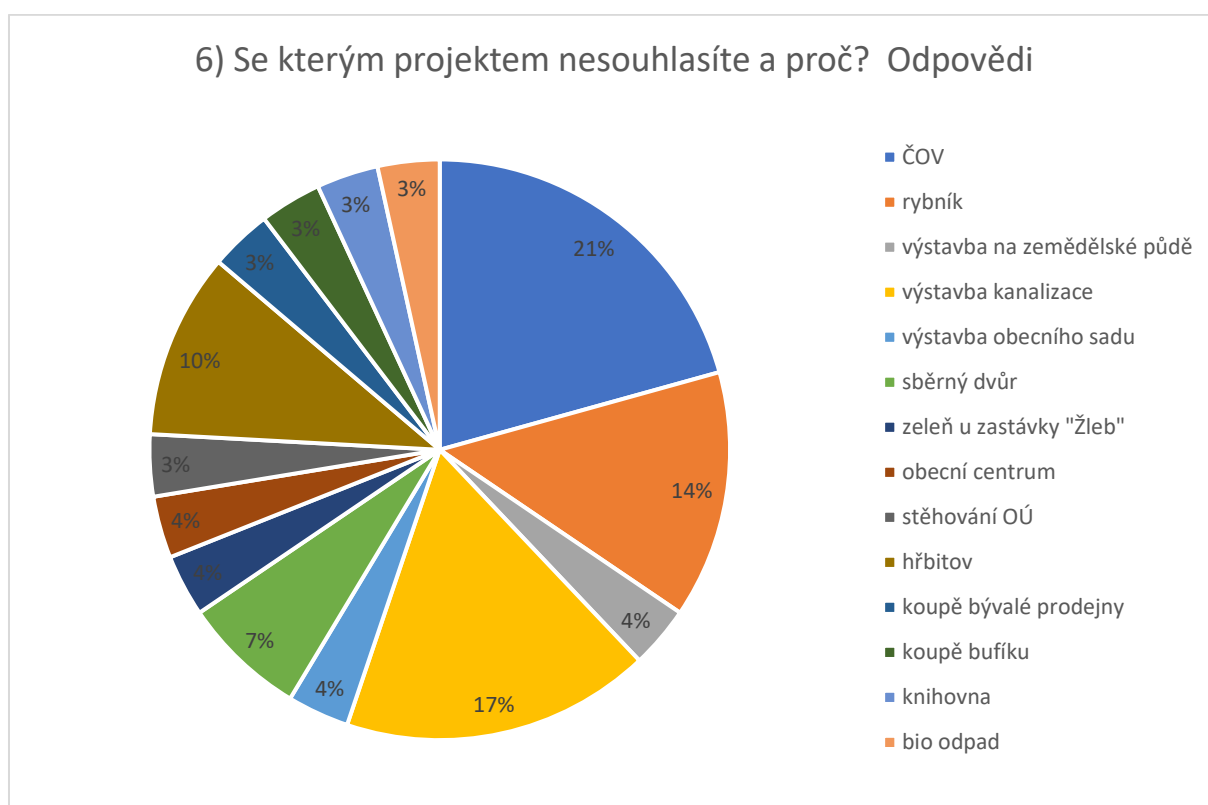
Obr. 6: Navštěvujete veřejné zasedání Zastupitelstva obce Kotvrdovice?



Obr. 7: Zajímáte se o realizované projekty v obci?



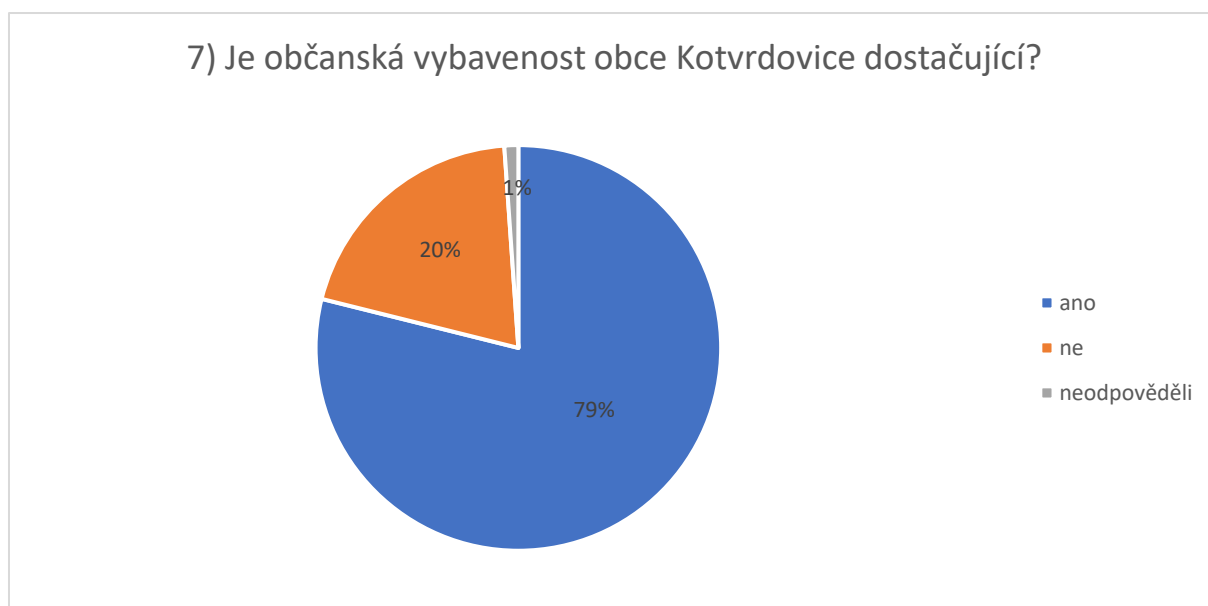
Obr. 8: Se kterým projektem nesouhlasíte?



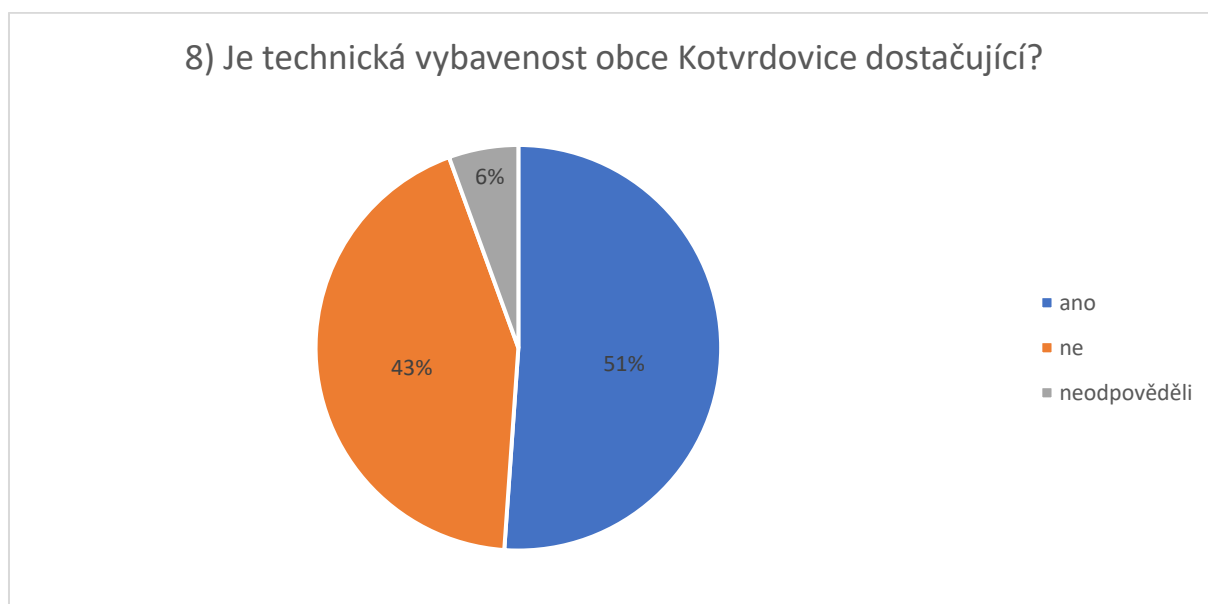
Obr. 9: Se kterým projektem nesouhlasíte a proč? Odpovědi



## Výsledky dotazníkového šetření Kotvrdovice 2023

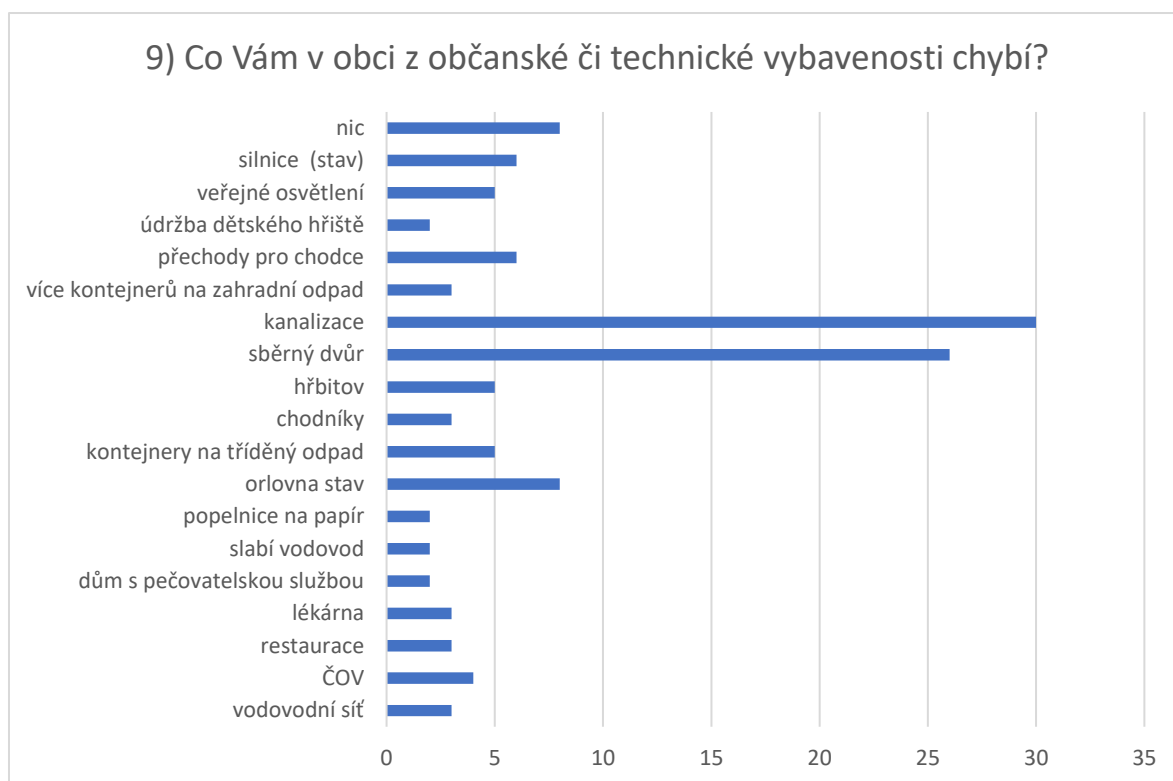


Obr. 10: Je občanská vybavenost obce Kotvrdovice dostačující?



Obr. 11: Je technická vybavenost obce Kotvrdovice dostačující?

## Výsledky dotazníkového šetření Kotvrdovice 2023

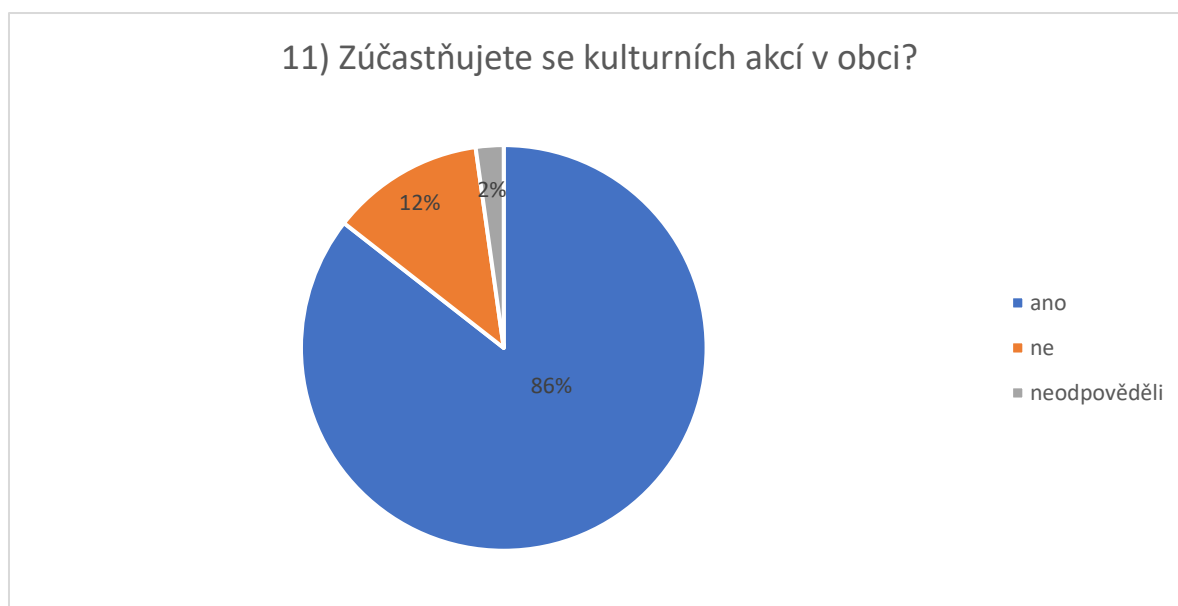


Obr. 12: Co Vám v obci z občanské či technické vybavenosti chybí?

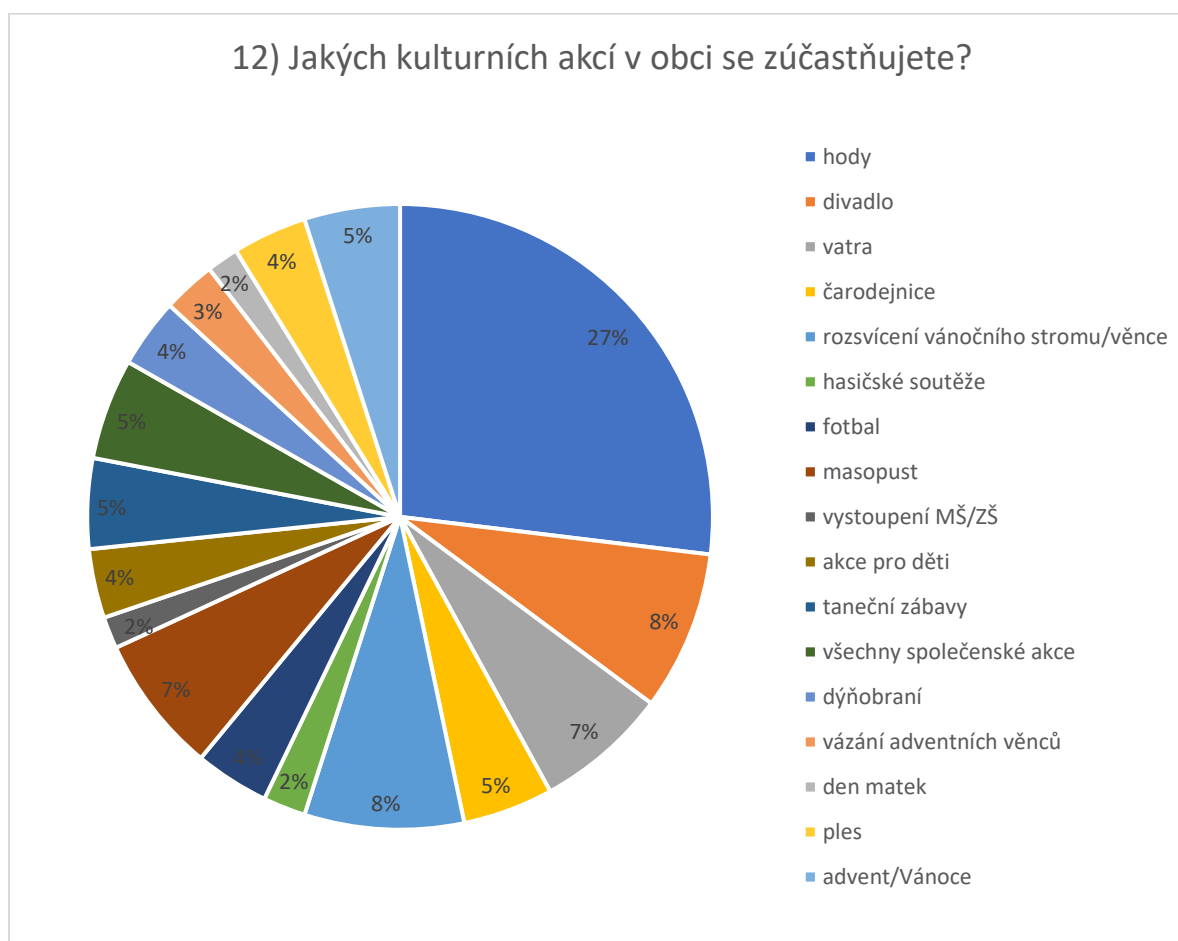
Na obr. 12 jsou zobrazeny odpovědi občanů Kotvrdovic s četností vyšší jak 1.

Tab. 1: Jak hodnotíte následující ukazatele v obci Kotvrdovice?

	velmi dobrá	dobrá	nevím	špatná	velmi špatná	neodpověděl
možnost třídění odpadů	37	118	6	17	1	1
vzhled/stav krajiny a okolí obce	36	93	7	14	1	1
veřejná doprava	38	86	15	8	3	2
kultura a společenský život	39	87	14	8	0	3
mateřská škola	16	54	68	8	1	3
základní škola	14	52	62	19	1	2
komunikace mezi obcí a občany	31	86	9	15	3	7
možnosti sportování	19	82	35	9	1	5
mezilidské vztahy	8	71	29	35	2	4
komerční služby	17	100	10	19	1	4
stav místních komunikací a chodníků	4	67	5	49	20	3
stav historických objektů a kulturních památek	15	50	59	15	1	6



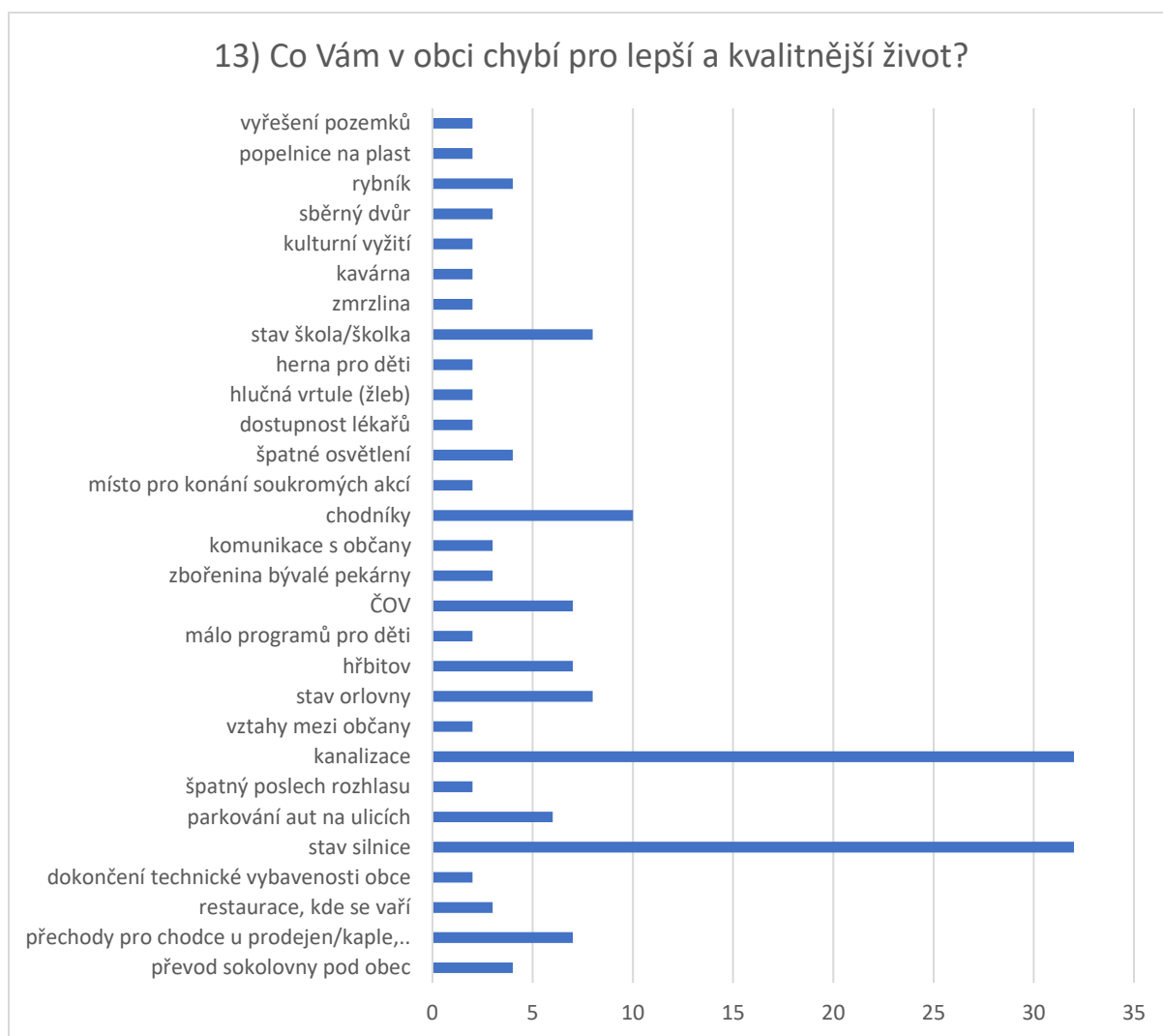
Obr. 13: Zúčastňujete se kulturních akcí v obci?



Obr. 14: Jakých kulturních akcí v obci se zúčastňujete?

Na obr. 14 jsou zobrazeny odpovědi občanů Kotvrdovic s četností vyšší jak 4.

## Výsledky dotazníkového šetření Kotvrdovice 2023



Obr. 15: Co Vám v obci chybí pro lepší a kvalitnější život?

Na obr. 15 jsou zobrazeny odpovědi občanů Kotvrdovic s četností vyšší jak 1.

## Výsledky dotazníkového šetření Kotvrdovice 2023



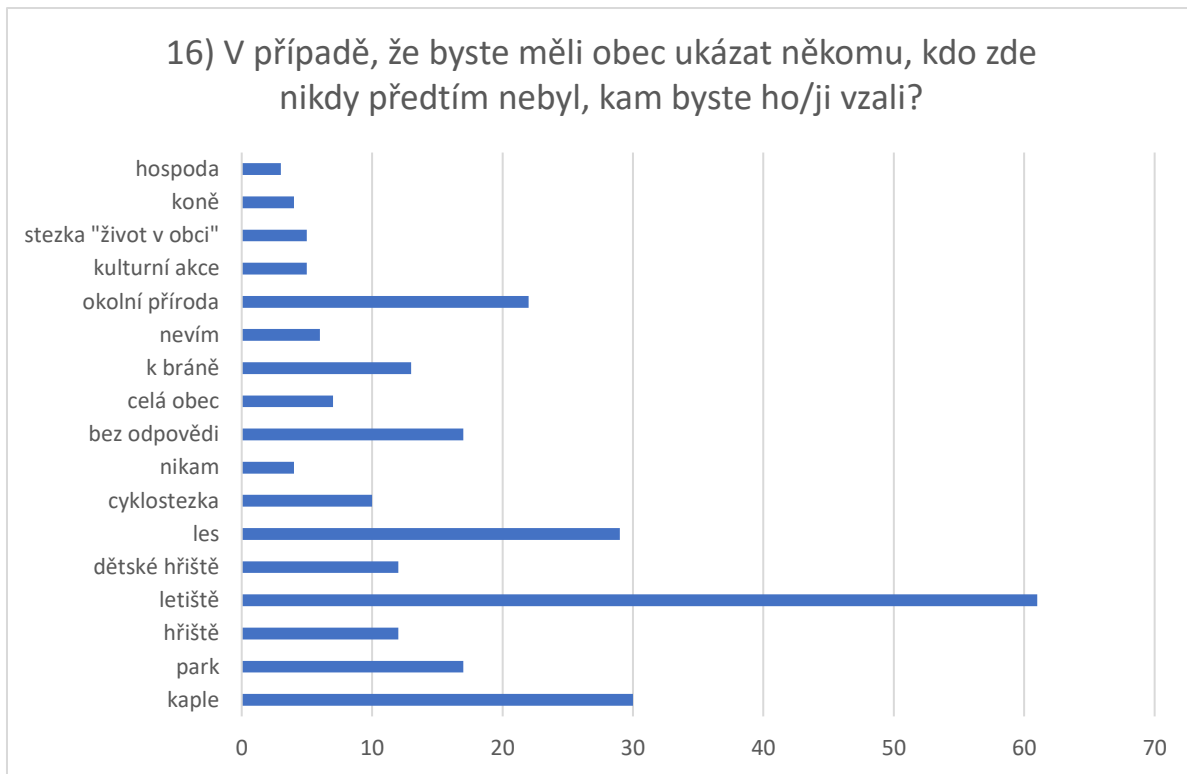
Obr. 16: Jaké jsou dle Vás největší přednosti naší obce?



Obr. 17: Jaké jsou naopak největší nedostatky obce?

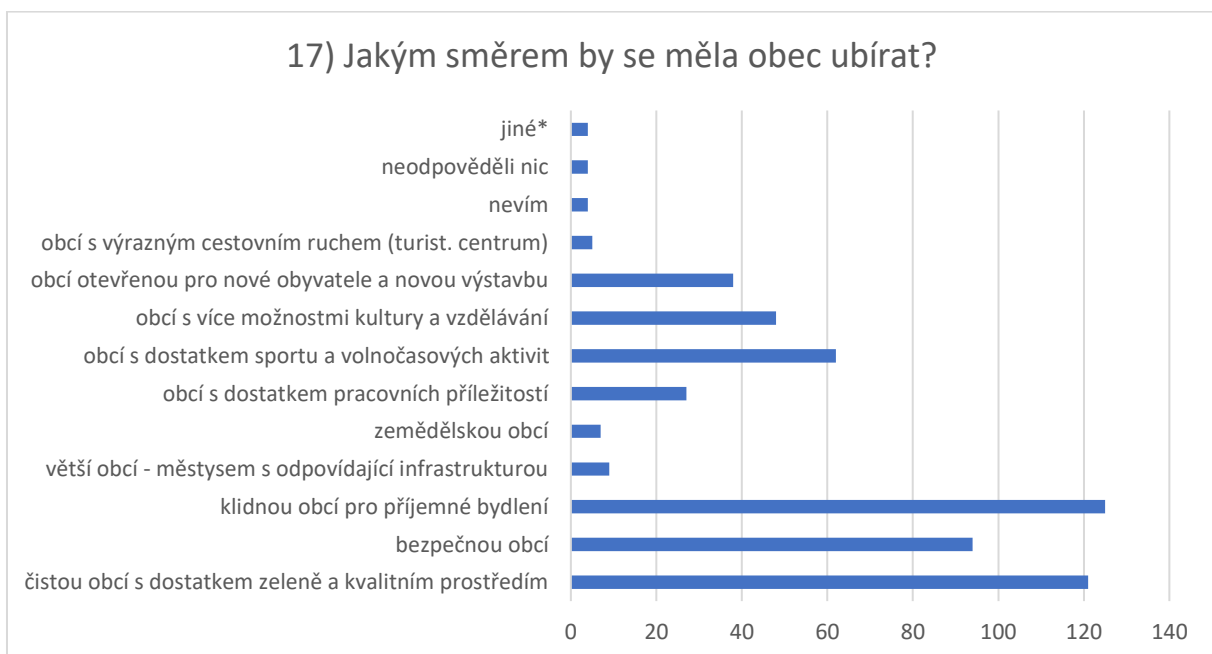
\* nepřipravenost infrastruktury, blokování ulic parkujícími vozidly, stav kanalizace, sběrný dvůr, průmyslová zóna

## Výsledky dotazníkového šetření Kotvrdovice 2023



Obr. 18: V případě, že byste měli obec ukázat někomu, kdo zde nikdy předtím nebyl, kam byste ho/ji vzali?

Na obr. 18 jsou zobrazeny odpovědi občanů Kotvrdovic s četností vyšší jak 2.



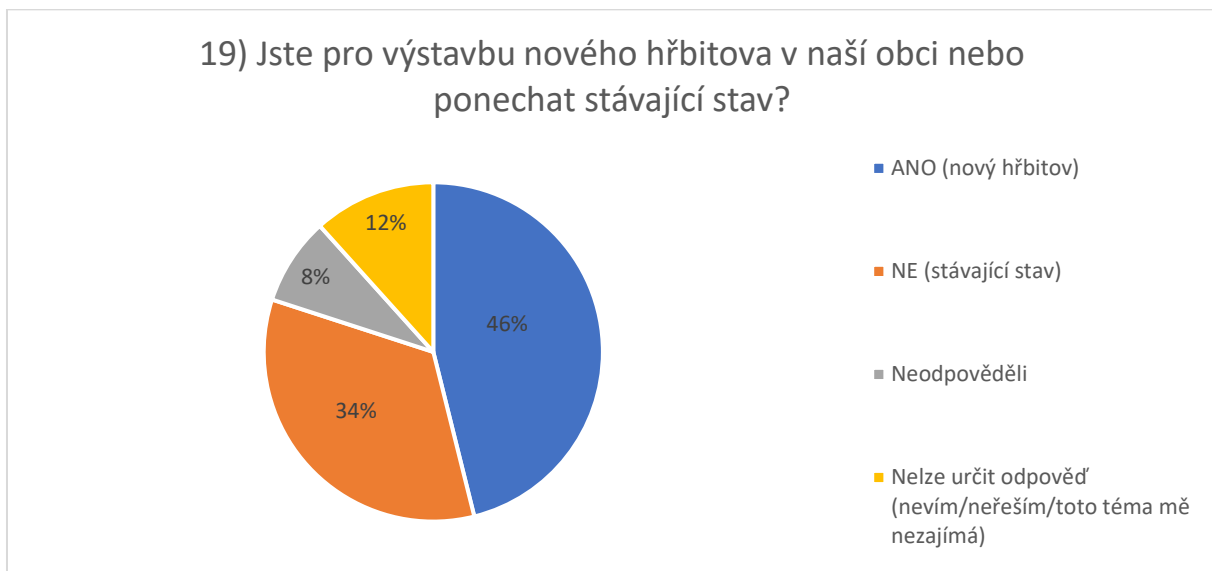
Obr. 19: Jakým směrem by se měla obec ubírat?

\*modernizovaná obec s plnou občanskou vybaveností, dům s pečovatelskou službou, komunitní obec, dobře průjezdná obec



Obr. 20: Co je potřeba zajistit a podporovat, aby se Kotvrdovice rozvíjely směrem, který vítáte?

\*obchvat obce pro vyloučení tranzitní dopravy, akce pro starší, investice do školství, spolupráce s Aschheimem, stavební pozemky pro narozené a trvale bydlící v obci, převod pozemků 49.3470981N, 16.7869161E pod obec



Obr. 21: Jste pro výstavbu nového hřbitova v naší obci nebo ponechat stávající stav?



Vážení občané,

v rámci zkvalitňování životní úrovně v naší obci Vás žádáme o vyplnění krátkého a zcela anonymního dotazníku, který je určený pro občany starší 18 let. Výsledky budou použity jako podklad pro vypracování Programu rozvoje obce Kotvrdovice. Cílem výzkumu je zjištění nejvýznamnějších problémů či nedostatků v obci, které chceme do budoucna odstranit či minimalizovat. Vámi vybranou odpověď prosím zakroužkujte, a pokud není uvedeno jinak, vyberte jen jednu variantu. Vyplněný dotazník odevzdejte prosím v období od 4.12. do 15.12.2023 do schránky umístěné v místní prodejně COOP a do schránky na obecním úřadě. Dotazník k vyplnění je také k dispozici na webových stránkách obce Kotvrdovice na domovské stránce <https://www.kotvrdovice.cz/>.

Děkujeme za Váš čas, který věnujete vyplnění tohoto dotazníku a zároveň za zájem o dění v naší obci.

Zastupitelstvo obce Kotvrdovice

**1) Jak dlouho žijete v obci Kotvrdovice?**

- a) méně než 5 let
- b) 5–15 let
- c) 16–25 let
- d) více než 25 let
- e) od narození

**2) Jaký je Váš věk?**

- a) 18–30 let
- b) 31–60 let
- c) 61 a více let

**3) Z jakých zdrojů získáváte informace o obci a o dění v ní?**

- a) OBECNÍ/MOBILNÍ ROZHLAS
- b) WEBOVÉ STRÁNKY OBCE
- c) ÚŘEDNÍ DESKA
- d) ZPRAVODAJ OBCE „NAŠE KOTVRDOVICE“
- e) JINÉ, UVEĎTE.....

Myslíte si, že je potřeba, aby obec Kotvrdovice měla obecní rozhlas nebo Vám stačí k získání informací jiné zdroje?.....





**4) Navštívíte veřejné zasedání Zastupitelstva obce Kotvrdovice?**

- a) ANO, PRAVIDELNĚ
- b) NĚKDY
- c) NE

**5) Zajímáte se o realizované projekty v obci?**

- a) ANO
- b) NE

Pokud jste odpověděl/a NE, přejděte prosím na otázku č. 7.

**6) Se kterým projektem nesouhlasíte a proč?**

.....  
.....

**7) Je občanská (kulturní dům, obchod,) vybavenost obce Kotvrdovice dostačující?**

- a) ANO
- b) NE

Pokud jste odpověděl/a NE, přejděte prosím na otázku č. 9.

**8) Je technická (kanalizace, sběrný dvůr, vodovodní síť, komunitní kompostárna za letištěm...) vybavenost obce Kotvrdovice dostačující?**

- a) ANO
- b) NE

Pokud jste odpověděl/a NE, přejděte prosím na otázku č. 9.

**9) Co Vám v obci z občanské či technické vybavenosti chybí?**

.....  
.....



**10) Jak hodnotíte následující ukazatele v obci Kotvrdovice? (označte X)**

<b>Hodnocení současného stavu</b>	<i>velmi dobrá</i>	<i>dobrá</i>	<i>nevím</i>	<i>špatná</i>	<i>velmi špatná</i>
<i>Možnosti třídění odpadů (např. dostatek kontejnerů ve všech částech obce, svoz nebezpečného odpadu atd.)</i>					
<i>Vzhled/stav krajiny a okolí obce (např. dostatek odpočinkových míst, péče o obecní pozemky atd.)</i>					
<i>Veřejná doprava (kvalita a frekvence dopravních spojů z Kotvrdovic a do dalších obcí a měst, současný stav čekáren)</i>					
<i>Kultura a společenský život (počet volnočasových aktivit, kulturní vyžití, akce pro děti, zájmové spolky)</i>					
<i>Mateřská škola (např. vybavenost, stav budovy, atd.)</i>					
<i>Základní škola (např. vybavenost, stav budovy, atd.)</i>					
<i>Komunikace mezi obcí a občany (např. vývěska, internetové stránky, email, SMS atd.)</i>					
<i>Možnosti sportování (např. dostatek sportovního vybavení a jeho kvalita, atd.)</i>					
<i>Mezilidské vztahy (sousedské vztahy, vztahy mezi jednotlivými spolky v obci)</i>					
<i>Komerční služby (dostupnost obchodů a denních služeb jako je restaurace atd.)</i>					
<i>Stav místních komunikací a chodníků</i>					
<i>Stav historických objektů a kulturních památek</i>					

**11) Zúčastňujete se kulturních akcí v obci?**

a) ANO

b) NE

Pokud jste odpověděl/a NE, přejděte prosím na otázku č. 13.

**12) Jakých kulturních akcí v obci se zúčastňujete? Prosím jmenujte.**

.....  
.....

**13) Co Vám v obci chybí pro lepší a kvalitnější život? Co by se mělo přednostně řešit?**

.....  
.....



**14) Jaké jsou dle Vás největší přednosti naší obce? (Vyberte max. 4 odpovědi)**

- |  |   |
|--|---|
| <input type="checkbox"/> charakter menší obce                              | <input type="checkbox"/> příroda v okolí            |
| <input type="checkbox"/> výhodná poloha, turistická atraktivita            | <input type="checkbox"/> kvalita bydlení            |
| <input type="checkbox"/> dopravní dostupnost na trase mezi okresními městy | <input type="checkbox"/> pracovní příležitosti      |
| <input type="checkbox"/> zájmové spolky a organizace                       | <input type="checkbox"/> příležitosti pro podnikání |
| <input type="checkbox"/> možnosti sportovního a kulturního vyžití          | <input type="checkbox"/> dostupné zdravotní služby  |
| <input type="checkbox"/> kvalita školství                                  | <input type="checkbox"/> nevím                      |
| <input type="checkbox"/> udržování tradic                                  | <input type="checkbox"/> jiné:.....                 |

**15) Jaké jsou naopak největší nedostatky obce? (Vyberte max. 4 odpovědi)**

- |   |  |
|---|--|
| <input type="checkbox"/> málo pracovních příležitostí           | <input type="checkbox"/> nedostatek stavebních ploch pro výstavbu rodinných domů |
| <input type="checkbox"/> nedostatek spojů veřejné dopravy       | <input type="checkbox"/> intenzita nové výstavby                                 |
| <input type="checkbox"/> nedostatečná síť obchodů a služeb      | <input type="checkbox"/> nedostatek sociálních služeb                            |
| <input type="checkbox"/> nedostatek sportovišť a dětských hřišť | <input type="checkbox"/> nedostatek/kvalita restaurací                           |
| <input type="checkbox"/> nedostatek kulturního vyžití           | <input type="checkbox"/> znečištěné ovzduší lokálními topeništi v zimním období  |
| <input type="checkbox"/> špatné zázemí pro turisty              | <input type="checkbox"/> neodpovědné hospodaření v lesích a na zemědělské půdě   |
| <input type="checkbox"/> správa obce                            | <input type="checkbox"/> obtěžování podomními prodejci                           |
| <input type="checkbox"/> stav obecních komunikací               | <input type="checkbox"/> nevím   |
| <input type="checkbox"/> kvalita/nepřítomnost chodníků          |  |
| <input type="checkbox"/> bezpečnost v obci a okolí              |  |
| <input type="checkbox"/> jiné:.....                             |  |

**16) V případě, že byste měli obec ukázat někomu, kdo zde nikdy předtím nebyl, kam byste ho/ji v obci vzali?**

.....

.....



**17) Jakým směrem by se měla obec ubírat? Jakou obcí by se měla v budoucnu stát? (Vyberte max. 4 odpovědi)**

- |   |  |
|---|--|
| <input type="checkbox"/> čistou obcí s dostatkem zeleně a kvalitním prostředím                        | <input type="checkbox"/> obcí s dostatkem sportu a volnočasových aktivit                 |
| <input type="checkbox"/> bezpečnou obcí   | <input type="checkbox"/> obcí s více možnostmi kultury a vzdělávání (školní, mimoškolní) |
| <input type="checkbox"/> klidnou obcí pro příjemné bydlení  | <input type="checkbox"/> obcí otevřenou pro nové obyvatele a novou výstavbu domů         |
| <input type="checkbox"/> větší obcí – městysem s odpovídající infrastrukturou                         | <input type="checkbox"/> obcí s výrazným cestovním ruchem (turistickým centrem)          |
| <input type="checkbox"/> zemědělskou obcí   | <input type="checkbox"/> jiné:.....  |
| <input type="checkbox"/> obcí s dostatkem pracovních příležitostí a zdravým podnikatelským prostředím | <input type="checkbox"/> nevím   |

**18) Co je potřeba zajistit a podporovat, aby se Kotvrdovice rozvíjely směrem, který vítáte?**

*(Vyberte max. 4 odpovědi)*

- |   |  |
|---|--|
| <input type="checkbox"/> čistota a životní prostředí (včetně nakládání s odpady)                | <input type="checkbox"/> kulturní vyžití a taneční zábavy                              |
| <input type="checkbox"/> spoluúčast veřejnosti v péči o životní prostředí                       | <input type="checkbox"/> sportovní aktivity a rekreace                                 |
| <input type="checkbox"/> podpora zaměstnanosti a vytvoření pracovních míst                      | <input type="checkbox"/> zdravotní a sociální oblast                                   |
| <input type="checkbox"/> podpora rozvoje podnikání, obchodu a služeb                            | <input type="checkbox"/> bezpečnost  |
| <input type="checkbox"/> podpora a propagace turismu/cykloturismu                               | <input type="checkbox"/> spolupráce a komunikace obecního úřadu s občany a podnikateli |
| <input type="checkbox"/> dopravní infrastruktura: místní komunikace, chodníky, parkovací plochy | <input type="checkbox"/> činnost spolků a zájmových organizací                         |
| <input type="checkbox"/> lepší vzhled a funkčnost veřejných budov a prostranství                | <input type="checkbox"/> veřejné prostranství pro setkávání občanů                     |
|   | <input type="checkbox"/> bezbariérový přístup do veřejných budov a obchodů             |
|   | <input type="checkbox"/> propagace obce v ČR a zahraničí                               |
|   | <input type="checkbox"/> jiné:.....  |
|   | <input type="checkbox"/> nevím   |

**19) Jste pro výstavbu nového hřbitova v naší obci nebo ponechat stávající stav?**

.....

.....